

**BEFORE THE NATIONAL GREEN TRIBUNAL
PRINCIPAL BENCH, NEW DELHI**

**M.A. NO. 137 OF 2024
IN
ORIGINAL APPLICATION NO. 584 OF 2022**

IN THE MATTER OF:

DURGA PRASAD YADAV

.....APPLICANT

VERSUS

STATE OF U.P. & ORS.

.....RESPONDENT(S)

INDEX

S. NO.	PARTICULARS	PAGE NO.
1.	ACTION TAKEN REPORT ON BEHALF OF DISTRICT MAGISTRATE, AYODHYA, UTTAR PRADESH, IN COMPLIANCE OF ORDER DATED 09.07.2025 PASSED BY THE HON'BLE NATIONAL GREEN TRIBUNAL	
2.	A COPY OF THE LETTER DATED 14.08.2025 IS ANNEXED HEREWITH AND MARKED AS ANNEXURE-1	
3.	A COPY OF LETTER/REPORT DATED 06.10.2025 ALONG WITH PHOTOGRAPHS AND VIDEO OF SITE IN QUESTION ARE ANNEXED HEREWITH AND COLLECTIVELY MARKED AS ANNEXURE-2	

4.	A COPY OF LETTER DATED 08.10.2025 IS ANNEXED HERewith AND MARKED AS ANNEXURE-3	
5.	A COPY OF LETTER DATED 09.10.2025 IS ANNEXED HERewith AND MARKED AS ANNEXURE-4	
6.	A COPY OF LETTER DATED 13.08.2025 IS ANNEXED HERewith AND MARKED AS ANNEXURE-5	
7.	COPY OF THE LETTER DATED 26.08.2025 IS ANNEXED HERewith AND MARKED AS ANNEXURE-6	
8.	COPY OF REPORT DATED 08.10.2025 IS ANNEXED HERewith AND MARKED AS ANNEXURE-7	
9.	A COPY OF GOOGLE EARTH PHOTOGRAPH DEPICTING THE PRESENT ALIGNMENT/FLOW OF TRILODKI GANGA IS ANNEXED HERewith AND MARKED AS ANNEXURE-8.	
10.	A COPY OF REVENUE RECORDS IS ANNEXED HERewith AND MARKED AS ANNEXURE-9.	
11.	A COPY OF THE LETTER DATED 08.10.2025 AND PHOTOS DEPICTING THE WORK CARRIED OUT ARE ANNEXED HERewith AND COLLECTIVELY MARKED AS ANNEXURE-10.	
12.	A COPY OF REVENUE RECORDS IS ANNEXED HERewith AND MARKED AS ANNEXURE-11	
13.	COPIES OF PHOTOS DEPICTING WORK DONE ARE ANNEXED HERewith AND MARKED AS ANNEXURE-12.	
14.	A COPY OF LETTER DATED 10.10.2025 ALONG WITH THE PHOTOGRAPHS OF THE PLANTATION WORK	

	CARRIED OUT ARE ANNEXED HEREWITH AND COLLECTIVELY MARKED AS ANNEXURE-13	
--	--	--

THROUGH COUNSEL



BHANWAR PAL SINGH JADON
STANDING COUNSEL FOR THE STATE OF U.P.

[EMAIL-bhanwar09jadon@gmail.com](mailto:bhanwar09jadon@gmail.com)

PHONE NO.-6375115224

Date: 10.10.2025

Place: NOIDA

BEFORE THE NATIONAL GREEN TRIBUNAL
PRINCIPAL BENCH, NEW DELHI

M.A. NO. 137 OF 2024
IN

ORIGINAL APPLICATION NO. 584 OF 2022



IN THE MATTER OF:

DURGA PRASAD YADAV

.....APPLICANT

VERSUS


STATE OF U.P. & ORS.

.....RESPONDENT(S)

ACTION TAKEN REPORT ON BEHALF OF DISTRICT MAGISTRATE,
AYODHYA, UTTAR PRADESH, IN COMPLIANCE OF ORDER DATED
09.07.2025 PASSED BY THE HON'BLE NATIONAL GREEN TRIBUNAL

I, Nikhil Tikaram..funde aged about 36. years, S/o Shri Tikaram..funde., posted as District Magistrate, Ayodhya, Uttar Pradesh do hereby solemnly affirm and state as under:


1. That I, the Deponent in the above captioned matter, am fully conversant with the facts of the case and am competent and authorized to swear the present reply.



[Handwritten signature]

2. That I state that the contents of this reply have been drafted by my counsel on my instructions, and the contents of the same are true to my knowledge and nothing material has been concealed therefrom.

BACKGROUND OF THE MATTER



3. That the present matter pertains to the grievances raised in the application about obstruction to flow of river Trilodki known as Trilodki Ganga and also discharge of polluted water by M/s Amrit Bottlers Pvt. Ltd. (Cocacola) Dabhar Semar, Chandpur Harbans, Allahabad Road, Ayodhya.
4. That the above matter was last listed for hearing on 09.07.2025, wherein the Hon'ble Tribunal directed as follows:

"...8. The concerned Executive Engineer of the Irrigation Department is directed to visit the spot and verify the factual position and submit his report along with video clips of the land in question claimed by the applicant to be filled with water from the drain suggesting the remedial measures.

9. This Tribunal had directed for taking of requisite remedial measures for demarcation and rehabilitation/ rejuvenation of River Trilodki Ganga on the basis of the documents available and to notify the same for its protection/conservation. In its order, the Tribunal had noticed that in some of the official documents, copies of which had been placed before this Tribunal by the applicant, reference was made to River Trilodki Ganga. In his report,

[Handwritten signature]

dated 08.07.2025, the District Magistrate, Ayodhya has not made any reference to any action taken for demarcation and restoration/rejuvenation of River Trilodki Ganga but on the other hand, he has referred to remedial measures taken with respect to Telaiya drain.

10. ...The matter as to whether there was any river of the name Trilodki Ganga flowing at the places claimed by the applicant needs to be looked into from this perspective apart from any historical and religious significance and the District Magistrate, Ayodhya is directed to ask the applicant to submit all requisite material available with him regarding River Trilodki Ganga and also religious places/practices associated with the same and verify the factual position with reference to the record available with the Administration and take requisite action and submit a detailed action taken report to this Tribunal and also to make reference to the Chief Secretary, Government of Uttar Pradesh for appropriate change of nomenclature as may be required for due compliance with the order passed by this Tribunal.

11. Further action taken reports as directed above may be filed within three months.

13. List on 13.10.2025 for further consideration..."



**ACTION TAKEN REPORT IN COMPLIANCE OF THE
AFOREMENTIONED DIRECTIONS IS AS FOLLOWS:**

M

5. That, to ensure timely compliance with the directions of the Hon'ble Tribunal, the deponent convened a meeting on 12.08.2025 with representatives of all concerned authorities. Thereafter, the minutes of the said meeting were circulated to all concerned authorities vide letter no. 516-VBUA/NGT/2025 dated 14.08.2025 for necessary compliance.


A copy of the letter dated 14.08.2025 is annexed herewith and marked as **Annexure-1.**

I. COMPLIANCE BY IRRIGATION DEPARTMENT

6. That, the Executive Engineer, Irrigation Department, vide letter dated 06.10.2025, has submitted their report in compliance with the directions of the Hon'ble Tribunal. As per the report, a site visit was conducted on 09.07.2025 at around 3:00 PM along with the applicant, Shri Durga Prasad. During the inspection, it was observed that the field shown as waterlogged in the video call was under paddy cultivation by local farmers and it is pertinent to note that approximately 65 mm of rainfall had occurred on the previous night i.e. 08.07.2025 and the morning of 09.07.2025, due to which temporary water accumulation was observed in the fields adjacent to the airport drain.

A copy of letter/report dated 06.10.2025 along with photographs of site in question are annexed herewith and collectively marked as **Annexure-2.**

7. That, in the said letter, it is also submitted that, the 9.2 km long and 5 m wide RCC drain on the southern side of the airport (Airport Drain) had been




[Handwritten signature]

constructed by the Irrigation Department to ensure smooth discharge of rainwater from the airport and adjoining areas towards the Saryu River. It is further mentioned that on 09.09.2025 and 12.09.2025, site inspections were again conducted in the presence of the applicant, during which no accumulation of rainwater was observed at the said site; and despite substantial rainfall- 452.00 mm in July 2025, 396.00 mm in August 2025, and 86.40 mm in September 2025- the rainwater was found flowing freely through the constructed RCC drain.

II. COMPLIANCE BY AYODHYA DEVELOPMENT AUTHORITY

8. That, it is humbly submitted that, in Para 6 of the previous affidavit by deponent dated 08.07.2025 (kindly refer to page 1787), it is was submitted that the physical work on the Telaiya drain, passing through the densely populated areas from Panchkosi Parikrama Marg up to Ramayana Hotel (NH-27) on the north side of the airport was 80% complete. In furtherance, ADA, vide letter no. 4259/ADA/2025-26 dated 08.10.2025, has informed that at present, the work is 90% completed. That, due to excess rainfall and silting, the work on the retaining wall of the drain had been obstructed; however, the drain has now been cleaned and de-silted, and the remaining work is expected to be completed at the earliest possible time.



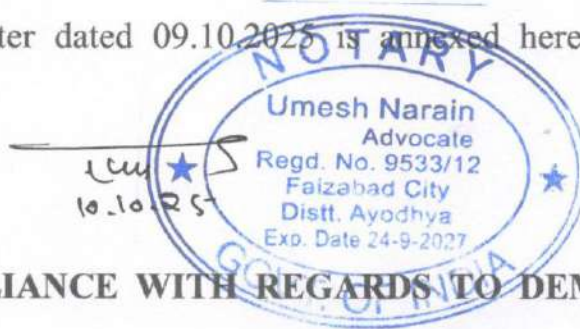
UN

A copy of letter dated 08.10.2025 is annexed herewith and marked as **Annexure-3.**

III. COMPLIANCE BY MUNICIPAL CORPORATION

9. That, it is humbly submitted that, in Para 10 of the previous affidavit by deponent dated 08.07.2025 (kindly refer to page 1789), it is was submitted that, Municipal Corporation had completed cleaning work of 9 km stretch of Telaiya Drain on the north side of the airport. In furtherance, the Municipal Commissioner, Municipal Corporation, Ayodhya vide letter dated 09.10.2025 has informed that at present complete cleaning work of the total (approximately 11 km long) stretch of Telaiya Drain within the limits of Ayodhya Municipal Corporation from Janora to Ramayana hotel on the north side of the airport has been completed.

A copy of letter dated 09.10.2025 is annexed herewith and marked as **Annexure-4.**



IV. COMPLIANCE WITH REGARDS TO DEMARCATION AND REHABILITATION/REJUVENATION OF RIVER TRILODKI GANGA

10. That, in compliance with the directions of the Hon'ble Tribunal, the deponent vide Letter No. 510/VBUA/NGT/2025 dated 13.08.2025 requested the applicant, for submission of the necessary documents and records in support

(Signature)

of the claims made before the Hon'ble Tribunal, so as to enable appropriate and timely compliance therewith.

A copy of letter dated 13.08.2025 is annexed herewith and marked as **Annexure-5**.

11. That, for effective compliance with the directions of the Hon'ble Tribunal, the deponent vide letter number 570/NGT/2025 dated 26.08.2025, constituted a seven-member committee for the demarcation of the river Trilodki Ganga. The said committee submitted its report dated 08.10.2025, the observations thereof are set out in the paragraphs hereinbelow.

Copies of the letter dated 26.08.2025 and report dated 08.10.2025 are annexed herewith and marked as **Annexure-6** and **Annexure-7** respectively.

12. That, with respect to the demarcation and restoration/rejuvenation of the Trilodki Ganga River, it is submitted that no land is recorded in the revenue records in the name of the said river, nor is there any reference to it even in old revenue maps.

13. That, based on mythological references, folklore, consultations with local residents, and tracing the natural gradient of the land, the process of demarcation has been carried out in compliance with the directions of the Hon'ble Tribunal. It was observed during inspection that there exists no continuous physical channel representing the Trilodki Ganga River, and the flow is not continuous in nature, thus it functions mainly as a rainwater drain carrying the local rainwater to the nearby ponds.

fn

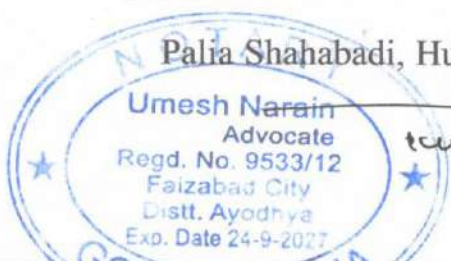
10.10.25



14. That, as per local accounts, folklores and mythological texts, the Trilodki Ganga River is understood to originate from the Tamsa River in village Gaura Brahmanan of Tehsil Sohawal, and to traverse through several villages before ultimately joining the Saryu River near Rajepur Manjha. **In its present form/alignment, during its course, it flows through areas adjoining the southern boundary of the Airport via a concrete drain constructed by the Irrigation Department. It is noteworthy that, since the river does not possess a continuous flow or recorded identity in official revenue records, the airport was constructed at its erstwhile alignment. Accordingly, the flow of the Trilodki Ganga has now been aligned with the airport drain situated along the southern boundary of the airport.**

A copy of Google Earth Photograph depicting the present alignment/flow of Trilodki Ganga is annexed herewith and marked as **Annexure-8**.

15. Thus, in its present alignment/flow, the Trilodaki Ganga River is approximately 42 kms long and originates from the Tamsa River in the village of Gaura Brahmanan in Sohawal Tehsil. The river then flows through Arthar, Dharampur, and Panditpur before joining the Samada Lake at Modya Kapoorpur. Thereafter, it passes through Bhikharipur, Hunsapur, Haripur Jalalabad, Raipur Manapur, Vallipur, Sariyanwa, Gopalpur, Bichhiya, and Mau Yaduvanshpur before entering the village of Tonia Biharipur in the Sadar Tehsil of Ayodhya District. The river further passes through the villages of Palia Shahabadi, Hunsapur, Chandpur Harivansh, and Pura Hussain Khan in



10

Sadar Tehsil before entering Ganja. In Ganja, it joins the concrete airport drain constructed by the Irrigation Department, which passes through the villages of Janaura, Dharampur Sahadat, Firozpur, Kushmaha, Sarethi, Ramduttpur Atranwa, Daisingh, Samaha Kala, and Samaha Khurd of Tehsil Sadar. Thereafter, the remaining unpaved waterway constructed beyond it passes through the villages of Parakhan, Tihura Uparhar, Tihura Manjha, Rampur Halwara Manjha, and Sarairasi Manjha, before finally joining the Saryu River at Rajepur Manjha.

16. That, in its current alignment, the Trilodki Ganga River is approximately 42 km long, out of which about 19.85 km fall under Tehsil Sohawal and 22.15 km fall under Tehsil Sadar, and the status thereof is as follows:

i. Tehsil Sohawal


a. Land/Revenue Records:

The river passes through 15 villages in Tehsil Sohawal, covering a total of 150 affected plots, out of which 60 plots are recorded as public land (pond, nali, baha, and soti) and 90 plots are privately owned by landowners having transferrable rights.

A copy of revenue records is annexed herewith and marked as **Annexure-9**.

b. Work Carried Out:

In Tehsil Sohawal, the river has been restored/rejuvenated by the Rural Development Department in the following areas: Tamsa–Moiya–Kapurpur–Bhikharipur, covering 8.10 km; Hasanpur–



[Handwritten signature]

Hariपुर Jalalabad, covering 1.22 km; and Gopalpur–Bichhiya–Mau–Yaduvanshpur, covering 5.10 km. Thus, out of the total 19.85 km under Tehsil Sohawal, 14.42 km of the restoration work has already been progressed. A letter bearing number 500/MNREGA/River/2025-26 dated 08.10.2025 has been issued by the Deputy Commissioner, Labour Employment, in this regard.

A copy of the letter dated 08.10.2025 and photos depicting the work carried out are annexed herewith and collectively marked as **Annexure-10**.

ii. Tehsil Sadar

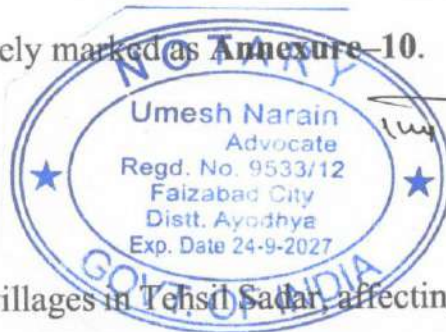
a. Land/Revenue Records:

The river passes through 21 villages in Tehsil Sadar, affecting a total of 211 plots, out of which 172 plots are recorded as public land (pond, nali, baha, and soti, civil aviation land) and 39 are privately owned by landowners having transferrable rights.

A copy of revenue records is annexed herewith and marked as **Annexure-11**.

b. Work Carried Out:

The Ayodhya Municipal Corporation has constructed a 1.6 km stretch from Pura Hussain Khan to Ganja, while the Irrigation Department has constructed a 9.2 km concrete drain along the southern boundary of the airport. Beyond this, a natural drain of approximately 7.40 km already exists. Thus, out of the total 22.15 km stretch under Tehsil Sadar, 10.8 km is being restored, 7.40 km



[Handwritten signature]

constitutes a natural drain, and on approximately 3.95 km (private land) restoration work is yet to be carried out.

Copies of photos depicting work done are annexed herewith and marked as **Annexure-12.**

17. That, therefore, out of the total estimated 42 km length of the Trilodki Ganga River, on 25.22 km restoration is being done, 7.40 km already constitutes a natural drain, and approximately 9.38 km remains to be progressed. Accordingly, restoration work is being carried out on about 60% part of the river.

18. That, for rejuvenation of the river Trilodki Ganga, plantation of 5000 saplings has been carried out along the embankment of the river. A letter dated 10.10.2025 in this regard has been issued by Deputy Commissioner (Labour Employment) / Joint District Programme Coordinator, Ayodhya highlighting the number and varieties of saplings planted. A copy of letter dated 10.10.2025 and photos of the plantation work carried out are annexed herewith and collectively marked as **Annexure-13.**

19. That, it is humbly submitted that, following the demarcation of the Trilodki Ganga River, in compliance with the directions of Hon'ble Tribunal, restoration/rejuvenation work is being done over the available public lands, and discussions are ongoing with private landholders to facilitate similar work on their lands. Since the involvement of private holdings renders the process time-consuming, the remaining work is expected to take additional time for completion. Upon completion of the rejuvenation and restoration works,

further action will be undertaken for assigning appropriate nomenclature to

Umesh Narain
Advocate
Regd. No. 9533/12
Faizabad City
Distt. Ayodhya
Exp. Date 24-9-2027

10.10.25


M
T

the rejuvenated stretch, in compliance with the directions of the Hon'ble Tribunal.

20. Hence, this reply is respectfully submitted for kind perusal of this Hon'ble Tribunal.

21. That everything stated above is true and correct to my knowledge, derived from official records, and nothing material has been concealed therefrom.


M
7/10/10/25
DEPONENT



VERIFICATION

Verified at Ayodhya on this 10 day of October, 2025, that the contents of the above affidavit from paragraphs 1 to 21 are true and correct to the best of my knowledge and belief. No part of it is false and nothing material has been concealed therefrom.

M
72/10/10/25
DEPONENT



Nature of Affidavit.....
Name of Deponent Nikhil & Tika Ram Funder (D.M.)
Verification Date 10-10-2025
Verification Time 10 AM
Signature Identified By Self Notary Public
Hence Verified

Umesh
Umesh Narain
Notary Public
Civil Court, Ayodhya
10.10.25

मा0 राष्ट्रीय हरित अधिकरण (N.G.T.) प्रधानपीठ, नई दिल्ली द्वारा Misc Application in Disposed of Case No. 137/2024 in Original Appln. No, 584 /2022, दुर्गा प्रसाद यादव व अन्य बनाम राज्य उ0प्र0 व अन्य में पारित आदेश दिनांक 09.07.2025 के अनुपालन के सम्बन्ध में जिलाधिकारी महोदय अयोध्या की अध्यक्षता में आयोजित बैठक दिनांक 12.08.2025 का कार्यवृत्त:-

मा0 न्यायालय (N.G.T.) द्वारा दिनांक 09.07.2025 को उपर्युक्त प्रकरण में सुनवाई के उपरान्त दिये गये निर्देशों के अनुपालन हेतु जिलाधिकारी महोदय की अध्यक्षता में आयोजित बैठक दिनांक 12.08.2025 में निम्नलिखित अधिकारी उपस्थित रहे:-

- 1- श्री जयेन्द्र कुमार, आई0ए0एस0, नगर आयुक्त, नगर निगम, अयोध्या।
- 2- श्री कृष्ण कुमार सिंह, आई0ए0एस0, मुख्य विकास अधिकारी, अयोध्या।
- 3- श्री प्रखर गुप्ता, प्रभागीय वनाधिकारी, वन प्रभाग, अयोध्या।
- 4- श्री महेन्द्र कुमार सिंह, अपर जिलाधिकारी (वि0/रा0), अयोध्या।
- 5- श्री अरूण मणि तिवारी, अपर जिलाधिकारी (भू0अ0), अयोध्या।
- 6- श्री राम प्रसाद त्रिपाठी, उपजिलाधिकारी, सदर।
- 7- श्री आलोक कुमार सिंह, अधिशासी अभियन्ता, अयोध्या विकास प्राधिकरण, अयोध्या।
- 8- श्री संतोष कुमार त्रिपाठी, PM(C) अयोध्या विकास प्राधिकरण, अयोध्या।
- 9- श्री आर0वी0 सिंह, क्षेत्रीय अधिकारी, प्रदूषण नियंत्रण बोर्ड, अयोध्या।
- 10- श्री अजय कुमार, AEE प्रदूषण नियंत्रण बोर्ड, अयोध्या।
- 11- श्री राजेन्द्र प्रसाद, APD, अयोध्या।
- 12- श्री जे0पी0 पाण्डेय, AMC, नगर निगम अयोध्या।
- 13- श्री रजनीश कुमार गौतम, अधिशासी अभियन्ता सिंचाई खण्ड, अयोध्या।
- 14- श्री संजय कुमार सिंह, अधिशासी अभियन्ता, बाढ़ कार्य खण्ड, अयोध्या।
- 15- श्री गिरीश कुमार पाठक, PD, DRDA अयोध्या।
- 16- श्री हरिश्चन्द्र सिंह, खण्ड विकास अधिकारी, सोहावल, अयोध्या।
- 17- श्री आर0एन0 भारती, खण्ड विकास अधिकारी, मसौधा, अयोध्या।
- 18- श्री मनोज तिवारी, ADO, ISB सोहावल।
- 19- श्री रोहित श्रीवास्तव, सहायक प्रबन्धक, अमृत बॉटलर्स (प्रा0) लि0, अयोध्या।
- 1- मा0 राष्ट्रीय हरित अधिकरण (N.G.T.) प्रधानपीठ, नई दिल्ली के आदेश दिनांक 09.07.2025 के अन्तर्गत इस आशय का निर्देश दिया गया है कि प्रार्थी/शिकायतकर्ता श्री दुर्गा प्रसाद यादव द्वारा उल्लिखित/दर्शायी गयी जल भराव की भूमि का अधिशासी अभियन्ता, सिंचाई विभाग द्वारा स्थलीय निरीक्षण कर तथ्यात्मक आख्या वीडियो क्लिप्स के साथ प्रस्तुत की जाय तथा ड्रेन से जल भराव के निस्तारण का उपाय भी प्रस्तुत किया जाय। जिलाधिकारी महोदय द्वारा की गई पृच्छा के क्रम में अधिशासी अभियन्ता, सिंचाई विभाग द्वारा अवगत कराया गया है कि उनके द्वारा उसी दिन स्थलीय निरीक्षण कर

- इसकी वीडियोग्राफी करा ली गई है, और इसकी रिपोर्ट आगामी सुनवाई तिथि को मा0 राष्ट्रीय हरित अधिकरण (N.G.T.) के समक्ष प्रस्तुत कर दी जायेगी।
- 2- जिलाधिकारी महोदय द्वारा अपर जिलाधिकारी (भू0अ0) को निर्देशित किया गया कि प्रार्थी दुर्गा प्रसाद यादव को दिनांक 14.08.2025 को अभिलेखों/साक्ष्य के साथ उपस्थित होने हेतु सूचना प्रेषित की जाए जिससे उनके कथन में उल्लिखित बिन्दुओं का नियमानुसार निराकरण कराया जा सकें।
- 3- अधिशासी अभियन्ता, अयोध्या विकास प्राधिकरण द्वारा तिलैया ड्रेन के निर्माण कार्य की अद्यावधिक स्थिति प्रस्तुत करते हुए अवगत कराया गया कि उक्त ड्रेन के निर्माण का 90 प्रतिशत कार्य पूर्ण कर लिया गया है। जिलाधिकारी महोदय द्वारा निर्देशित किया गया कि शत-प्रतिशत निर्माण कार्य शीघ्र पूर्ण करके अनुपालन आख्या मा0 एन0जी0टी0 को समय से प्रस्तुत कर दी जाय।
- 4- मा0 एन0जी0टी0 द्वारा त्रिलोदकी गंगा नदी के पुनरुद्धार हेतु आवश्यक कार्यवाही और चिन्हांकन का कार्य अभिलेखों के आधार पर कराये जाने का निर्देश दिया गया। इस सम्बन्ध में जिलाधिकारी महोदय द्वारा त्रिलोदकी गंगा नदी के चिन्हांकन हेतु अपर जिलाधिकारी (वि0/रा0) की अध्यक्षता में समिति गठित करने का निर्देश दिया गया, जिसमें उपजिलाधिकारी, सदर व सोहावल, सहायक नगर आयुक्त व श्री हर्षवर्धन सिंह, कंसलटेन्ट नगर निगम, अयोध्या सदस्य तथा अधिशासी अभियन्ता, सिंचाई खण्ड, अयोध्या सदस्य-सचिव होंगे।
- 5- मा0 एन0जी0टी0 द्वारा अनुपालन आख्या दिनांक 13.10.2025 तक प्रस्तुत करने के निर्देश दिये गये हैं। तत्क्रम में जिलाधिकारी महोदय द्वारा समस्त कार्यवाही नियत समयावधि के अन्तर्गत पूर्ण कराकर अनुपालन आख्या अविलम्ब प्रस्तुत करने के निर्देश के साथ बैठक की कार्यवाही समाप्त की गयी।

[Signature]

(अरुण मणि तिवारी)
अपर जिलाधिकारी (भू0अ0)
अयोध्या।

दिनांक 14 अगस्त 2025

संख्या 516 / वि0भू0अ0अ0 / एन.जी.टी. / 2025


प्रतिलिपि:- 1-जिलाधिकारी महोदय को कृपया अवलोकनार्थ।

2-सम्बन्धित अधिकारीगण को सूचनार्थ एवं आवश्यक कार्यवाही हेतु प्रेषित।

[Signature]
अपर जिलाधिकारी (भू0अ0)
अयोध्या।








कार्यालय अधिशासी अभियन्ता
सिंचाई खण्ड, अयोध्या

पत्रांक :- 2591 /सिं0ख0अयो0/एअरपोर्ट/ दिनांक: 06/10/ 2025
विषय :- मा0 एन0जी0टी0, नई दिल्ली में योजित Miscellaneous Application No.-
137/2024 in Original Application No.-584/2022 Durga Prasad Yadav &
Ors. में पारित आदेश दिनांक-09.07.2025 के अनुपालन के सम्बन्ध में।
सन्दर्भ:-आपके कार्यालय की पत्रांक संख्या:-570/दिनांक:- 26.08.2025
जिलाधिकारी महोदय, अयोध्या।

कृपया उपरोक्त विषयक सन्दर्भित पत्र का सन्दर्भ ग्रहण करने का कष्ट करें,
जिसके द्वारा मा0 एन0जी0टी0, नई दिल्ली में योजित Miscellaneous Application
No.-137/2024 in Original Application No.-584/2022 Durga Prasad Yadav & Ors. में
पारित आदेश दिनांक- 09.07.2025 के अनुपालन में जो इस खण्ड से सम्बंधित
बिन्दु सं0-02,06,07 एव 08 का उत्तरालेख नामित सदस्य/सचिव कम संख्या-04
की तरफ से तैयार कर फोटोग्राफ/वीडियो सहित संलग्न कर आपकी सेवा में अग्रिम
आवश्यक कार्यवाही हेतु प्रेषित है।

संलग्नक:-उपरोक्तानुसार।


अधिशासी अभियन्ता
सिंचाई खण्ड, अयोध्या

पत्रांक :- /सिं0ख0अयो0/एअरपोर्ट/ तदिनांक: 2025


प्रतिलिपि निम्नलिखित को सूचनार्थ एवं आवश्यक कार्यवाही हेतु प्रेषित है :-


- 01- अपर जिलाधिकारी (वि0/रा0), अयोध्या।
- 02- उपजिलाधिकारी सदर अयोध्या।


अधिशासी अभियन्ता
सिंचाई खण्ड, अयोध्या

Miscellaneous Application No.-137/2024 in Original Application No.-584/2022 Durga Prasad Yadav & Ors.

<p>02-We have gone through the progress report, In the progress report it has been mentioned that the Work of airport drain has been completed and proposed discharge of 26.25 cusec from the said drain can flow uninterruptedly toward Saryu River.</p>	<p>कोई टिप्पणी नहीं ।</p>
<p>06-In the course of hearing the applicant-Mr Durga Prasad Yadav joined the proceeding through mobile phone call and thereafter through mobile video call and he submitted that the drain water/is still logging in the fields of the farmers regarding which complaint made by him has not yet been resolved and he has shown water logged fields which according to him are filled with drain water.</p>	<p>बिन्दु सं0-02 के अनुसार हवाई अड्डे के नाले का काम पूरा हो गया है और उक्त नाले से 26.25 क्यूसेक का प्रस्तावित डिस्चार्ज सरयू नदी की ओर निर्बाध रूप से प्रवाहित हो रहा है कोर्ट के आदेश के अनुपानल के क्रम में दिनांक: 09.07.2025 को 03 बजे आवेदक श्री दुर्गा प्रसाद के साथ साइट विजिट किया गया और पाया गया कि जो खेत वीडियो कालिंग में वाटरलॉगिंग दिखाया गया था उस खेत में कृषकों द्वारा धान की रोपाई की जा रही थी एवं साथ ही अवगत कराना है कि दिनांक: 08.07.2025 की रात्रि में एवं दिनांक: 09.07.2025 को सुबह वर्षा (लगभग 65 एमएम) होने के कारण ड्रेन के अगल-बगल खेतों में पानी भरा हुआ था । आवेदक के साथ अधोहस्ताक्षरी द्वारा फोटो ग्राफ एवं विडियो भी लिया गया जिसको देखने से स्पष्ट है कि खेतों में पानी का जल भराव नहीं था। पुनः आवेदक के साथ दिनांक:12.09.2025 को स्थल का निरीक्षण किया गया और पाया गया कि उक्त स्थल पर कृषकों द्वारा धान की रोपाई की जा चुकी है तथा वहां पर किसी प्रकार का जल जमाव (water logging) नहीं पाया गया।(संलग्नक फोटो ग्राफ)</p>
<p>07-Mr Arunmain Tiwari.ADM Ayodhya has appeared for District Magistrate Ayodhya and Mr. Rajneesh Gautam Executive Engineer Irrigation department has appeared on behalf of Irrigation department We interacted With them and have noticed that are not conversant with all relevant facts of the case. Mr.Rajneesh Gautam Executive Engineer Irrigation Department was asked as to whether he had visited the land in question and there was any water logging on same on which he replied that he did not visit same and the same did not fall within of duties of his present posting.</p>	<p>अपर मुख्य सचिव नागरिक उड्डयन द्वारा दिनांक: 31.10.2022 को प्रमुख अभियन्ता एवं विभागाध्यक्ष, सिंचाई एवं जल संसाधन विभाग उ0प्र0 लखनऊ के साथ हुई बैठक में निर्देशित किया गया कि जनपद अयोध्या में एअरपोर्ट निर्माण से बाधित ड्रेनों सहित अयोध्या एअरपोर्ट के जल निकासी का कार्य सिंचाई विभाग द्वारा कराया जायेगा। जिसके पश्चात जिलाधिकारी अयोध्या द्वारा कार्यदायी संस्था के रूप में सिंचाई खण्ड अयोध्या (सिंचाई विभाग) को उक्त कार्य कराने हेतु नामित किया। एअरपोर्ट अथारिटी आफ इण्डिया द्वारा उपलब्ध करायी गयी 05 मीटर जमीन पर एअरपोर्ट की जल निकासी के लिए ड्रेनों के निर्माण का कार्य पूर्ण करा दिया गया है जिससे एअरपोर्ट का वर्षा जल एवं आस-पास के क्षेत्रों का पानी प्रवाहित होते हुये सरयू नदी की ओर अबाध रूप से बह रहा है याची द्वारा कराये गये विडियो में दर्शाए गये स्थल व ड्रेन कैचमेन्ट में किसी प्रकार का जल भराव नहीं है। अधिषासी अभियन्ता सिंचाई खण्ड अयोध्या के स्कोप आफ वर्क के सम्बन्ध में अवगत कराना है कि आर0सी0सी0 ड्रेन निर्माण कार्य में अयोध्या एअरपोर्ट अथारिटी द्वारा प्रदत्त भूमि पर सिंचाई विभाग एक कार्यदायी संस्था मात्र है। सिंचाई खण्ड द्वारा नगर निगम/नगर पंचायत क्षेत्र से बाहर की फील्ड ड्रेनों कुल 210 अड, किमी0 966.55 की साफ-सफाई एवं रख-रखाव का कार्य किया जाता है।</p>
<p>08-The concerned Executive Engineer of the Irrigation Department is directed to visit the spot and verify the factual position and submit his report along with video clips of the land in question claimed by the applicant to be filled with water from the drain suggesting the remedial measures.</p>	<p>मा0 कोर्ट के निर्देशानुसार अधोहस्ताक्षरी द्वारा आवेदक श्री दुर्गा प्रसाद यादव द्वारा भूमि से सम्बंधित अभिलेख प्रस्तुत करने हेतु पत्र के माध्यम से सूचित किया गया था। दिनांक: 09.09.2025 को अभिलेख प्रस्तुत करने के उपरान्त स्थल का निरीक्षण किया गया जिसके दौरान पाया गया उक्त स्थल पर वर्षा जल का जमाव नहीं था। जबकि माह जुलाई 2025 में 452.00 मिमी0, अगस्त में 396.00 मिमी0 एवं सितम्बर में 86.40 मिमी0 वर्षा दर्ज की गयी। वर्षा का पानी निर्बाध रूप से निर्मित नाले में प्रवाहित हो रहा है तथा आवेदक के साथ मा0 एन0जी0टी0 कोर्ट के निर्देशानुसार संयुक्त निरीक्षण किया गया है। सिंचाई विभाग द्वारा निर्मित आर0सी0सी0 ड्रेन के कैचमेन्ट क्षेत्र में किसी प्रकार के बारिश आदि के पानी का जलभराव नहीं पाया गया है।(संलग्नक-०१)</p>


 राजनेश गौतम-निर्माण
 सिंचाई खण्ड-अयोध्या


 अधिशासी अभियन्ता
 सिंचाई खण्ड, अयोध्या

1840
सिंचाई खण्ड, अयोध्या
संयुक्त निरीक्षण



कार्यालय-अयोध्या विकास प्राधिकरण, अयोध्या

पत्रांक :- 4259 / अयो0वि0प्रा0अयो0 / 2025-26 दिनांक :- 08 / 10 / 2025

ANNEXURE-3

अनुपालन आख्या:-

मा0 राष्ट्रीय हरित अधिकरण (N-G-T-) प्रधानपीठ, नई दिल्ली द्वारा Misc Application in Disposed of Case No-137/2024 in Original Appln- No, 584/2022, दुर्गा प्रसाद यादव व अन्य बनाम राज्य उ0प्र0 व अन्य में पारित आदेश दिनांक 09.07.2025 के अनुपालन के सम्बन्ध में।

संदर्भ संख्या-98/AO NO-584584/2022/2025 दिनांक-21.04.2025,
(अयोध्या के समग्र विकास के अन्तर्गत तेलाई नाले का निर्माण कार्य)

तेलाई नाले के विकास कार्य की परियोजना उ0प्र0 शासन द्वारा दिनांक-29.02.2024 को शासनादेश सं0-36 / 2025 / 473 / 001-76 / 2024 के माध्यम से स्वीकृत की गयी। प्राधिकरण द्वारा निविदा के माध्यम से कार्यदायी फर्म का चयन करते हुए दिनांक 08.11.2024 को कार्यादेश निर्गत किया गया। नाले के विकास कार्य हेतु शासन द्वारा स्वीकृत धनराशि रू0-29.80 करोड़ के सापेक्ष धनराशि-20.86 करोड़ अवमुक्त की जा चुकी है।

तेलाई नाला पंचकोसी परिक्रमा मार्ग से मणि पर्वत घनी आबादी से होते हुए रामायना होटल (NH-27) तक स्थल पर कार्य 90 प्रतिशत पूर्ण हो चुका है। कार्य सम्पादन के दौरान वर्षा ऋतु में अत्यधिक वर्षा जल तथा सिल्टिंग होने के कारण नाले के अवशेष रिटेनिंग वाल कार्य अवरुद्ध हो गया था। जिसकी सफाई व डीसिल्टिंग करते हुए अवशेष कार्य तीव्र गति से पूर्ण करा दिया जायेगा।

अनुपालन आख्या सूचनार्थ एवं आवश्यक कार्यवाही हेतु प्रेषित है।



प्रोजेक्ट मैनेजर (सिविल)
अयोध्या विकास प्राधिकरण
अयोध्या।



सहायक अभियन्ता
अयोध्या विकास प्राधिकरण
अयोध्या।



अधिशारी अभियन्ता
अयोध्या विकास प्राधिकरण
अयोध्या।

1842

कार्यालय-अयोध्या विकास प्राधिकरण, अयोध्या

पत्रांक :- 4311/अयो0वि0प्रा0अयो0/2025-26

दिनांक :- 10/10/2025

अनुपालन आख्या:-


मा0 राष्ट्रीय हरित अधिकरण (N.G.T.) प्रधानपीठ, नई दिल्ली द्वारा Misc Application in Disposed of Case No-137/2024 in Original Appln- No, 584/2022, दुर्गा प्रसाद यादव व अन्य बनाम राज्य उ0प्र0 व अन्य में पारित आदेश दिनांक 09.07.2025 के अनुपालन के सम्बन्ध में।

संदर्भ संख्या-98/AO NO-584584/2022/2025 दिनांक-21.04.2025,
(अयोध्या के समग्र विकास के अन्तर्गत तेलाई नाले का निर्माण कार्य)

तेलाई नाले के विकास कार्य की परियोजना उ0प्र0 शासन द्वारा दिनांक-29.02.2024 को शासनादेश सं0-36/2025/473/001-76/2024 के माध्यम से स्वीकृत की गयी। प्राधिकरण द्वारा निविदा के माध्यम से कार्यदायी फर्म का चयन करते हुए दिनांक 08.11.2024 को कार्यादेश निर्गत किया गया। नाले के विकास कार्य हेतु शासन द्वारा स्वीकृत धनराशि रू0-29.80 करोड़ के सापेक्ष धनराशि-20.86 करोड़ अवमुक्त की जा चुकी है।

तेलाई नाला पंचकोसी परिक्रमा मार्ग से मणि पर्वत घनी आबादी से होते हुए रामायना होटल (NH-27) तक स्थल पर कार्य 90 प्रतिशत पूर्ण हो चुका है। तेलाई नाले की लम्बाई 4123.00 मी0 जिसमें से लगभग 3700.00 मी0 लम्बाई में कार्य पूर्ण है। कार्य सम्पादन के दौरान वर्षा ऋतु में अत्यधिक वर्षा जल तथा सिल्टिंग होने के कारण नाले के अवशेष रिटेनिंग वाल कार्य अवरूद्ध हो गया था। जिसकी सफाई व डीसिल्टिंग करते हुए अवशेष कार्य तीव्र गति से पूर्ण करा दिया जायेगा।

अनुपालन आख्या सूचनार्थ एवं आवश्यक कार्यवाही हेतु प्रेषित है।



प्रोजेक्ट मैनेजर (सिविल)
अयोध्या विकास प्राधिकरण
अयोध्या।



सहायक अभियन्ता
अयोध्या विकास प्राधिकरण
अयोध्या।



अधिशायी अभियन्ता
अयोध्या विकास प्राधिकरण
अयोध्या।



कार्यालय : नगर आयुक्त,
नगर निगम अयोध्या

पत्रांक : /न.नि.अयो./2025

दिनांक

2025

सेवा में,

उप जिलाधिकारी
सादर, अयोध्या।

महोदय,

कृपया अवगत कराना है कि नगर निगम अयोध्या सीमान्तर्गत त्रिलोदकी गंगा (तिलोई नाला) को एयरपोर्ट के उत्तर तरफ जनौरा से रामायणा होटल तक लगभग 11 किमी० लम्बाई में नगर निगम द्वारा सफाई का कार्य कराया गया है, शेष भाग सरयू नदी की तरफ प्राकृतिक नाले के रूप में स्थित है।

Nli
9/10/25
(नागेन्द्र नाथ)
अपर नगर आयुक्त
नगर निगम अयोध्या

प्रतिलिपि :-

1. नगर आयुक्त महोदय को सादर सूचनार्थ।

अपर नगर आयुक्त
नगर निगम अयोध्या

कार्यालय जिलाधिकारी, अयोध्या।

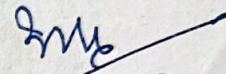
संख्या 510 / वि०भू०अ०अ० / एन.जी.टी. / 2025

दिनांक 13 अगस्त 2025

विषय:- मा० राष्ट्रीय हरित अधिकरण (N.G.T.) प्रधानपीठ, नई दिल्ली के आदेश बावत वाद संख्या 137 / 2024 दुर्गा प्रसाद यादव बनाम राज्य उ०प्र० व अन्य में पारित आदेश दिनांक 09.07.2025 के सम्बन्ध में।


श्री दुर्गा प्रसाद यादव,
निवासी ग्राम-गंजा, पोस्ट-डाभासेमर
जिला-अयोध्या।


उपर्युक्त प्रकरण में दिनांक 09.07.2025 को सुनवाई के समय आप द्वारा उठाए गये बिन्दुओं के नियमानुसार निस्तारण हेतु जिलाधिकारी महोदय द्वारा दिनांक 14.08.2025 की तिथि नियत की गई है। आपको सूचित किया जाता है कि अपने कथन के समर्थन में आवश्यक साक्ष्य/अभिलेखों के साथ नियत तिथि को पूर्वान्ह 12.00 बजे जिलाधिकारी महोदय के समक्ष उपस्थित होकर अपना पक्ष प्रस्तुत करें, जिससे नियमानुसार निस्तारण कराया जा सके।


(अरुण मणि तिवारी)
अपर जिलाधिकारी (भू०अ०)
अयोध्या।

संख्या व दिनांक उपरोक्त।

प्रतिलिपि:-जिलाधिकारी महोदय को कृपया सूचनार्थ प्रेषित।




13/8/25
अपर जिलाधिकारी (भू०अ०)
अयोध्या।

ANNEXURE-6

कार्यालय जिलाधिकारी, अयोध्या।

संख्या 570 / वि0भू0अ0अ0 / एन.जी.टी. / 2025

दिनांक 26 अगस्त 2025

कार्यालय ज्ञाप

मा0 राष्ट्रीय हरित अधिकरण (N.G.T.) प्रधानपीठ, नई दिल्ली द्वारा Misc Application in Disposed of Case No. 137/2024 in Original Appln. No, 584 / 2022, दुर्गा प्रसाद यादव व अन्य बनाम राज्य उ0प्र0 व अन्य के निस्तारण के अन्तर्गत पारित आदेश दिनांक 09.07.2025 में मा0 अधिकरण द्वारा जनपद अयोध्या में त्रिलोदकी गंगा नदी का चिन्हांकन/पुनरुद्धार अभिलेखों के आधार पर कराये जाने का निर्देश दिया गया है। उक्त परिप्रेक्ष्य में त्रिलोदकी गंगा नदी के चिन्हांकन हेतु निम्नानुसार समिति का गठन किया जाता है:-

- | | | |
|---|---|-------------|
| 1- अपर जिलाधिकारी (वि0/रा0), अयोध्या | - | अध्यक्ष |
| 2- उप जिलाधिकारी, सदर | - | सदस्य |
| 3- उप जिलाधिकारी, सोहावल | - | सदस्य |
| 4- अधिशासी अभियन्ता, सिंचाई खण्ड, अयोध्या | - | सदस्य, सचिव |
| 5- अधिशासी अभियन्ता, बाढ़ कार्य खण्ड, अयोध्या | - | सदस्य |
| 6- सहायक नगर आयुक्त, अयोध्या नगर निगम | - | सदस्य |
| 7- श्री हर्षवर्धन सिंह, कन्सलटेंट, अयोध्या नगर निगम | - | सदस्य |

उपरोक्त समिति द्वारा अभिलेखों के आधार पर भूमि का चिन्हांकन कर अपनी आख्या एक सप्ताह के अन्दर अधोहस्ताक्षरी को प्रस्तुत की जायेगी।

25/8/25
(निखिल टी. फुंडे)
जिलाधिकारी,
अयोध्या।

संख्या व दिनांक उपरोक्त।

प्रतिलिपि:-सम्बन्धित अधिकारीगण को आवश्यक कार्यवाही हेतु प्रेषित।

25/8/25

6/2 जिलाधिकारी,
अयोध्या।

उप जिलाधिकारी सदर/उप जिलाधिकारी, सोहावल/श्री राजवर्धन सिंह, कन्सल्टेंट/
अधिशाली अभियन्ता, सिंचाई खण्ड/अधिशाली अभियन्ता, बाढ़ कार्य खण्ड/सहायक नगर
आयुक्त, नगर निगम/अपर जिलाधिकारी(वि०/रा०)/जिलाधिकारी

ANNEXURE-7

महोदय,

कृपया पत्रावली के दाहिने संलग्न मा० राष्ट्रीय हरित अधिकरण, प्रधान पीठ नई दिल्ली के समक्ष योजित मूल Application No. 584/2022 में पारित आदेश दिनांक 09 जुलाई 2025 के अनुपालन में कृत कार्यवाही की विवरण आख्या का अवलोकन करने का कष्ट करें। अवगत कराना है कि मा० राष्ट्रीय हरित अधिकरण, प्रधान पीठ, नई दिल्ली द्वारा पारित आदेश दिनांक 09 जुलाई 2025 के पैरा-8 में निम्नवत् निर्देश दिये गये हैं:-

The concerned Executive Engineer of the Irrigation Department is directed to visit the spot and verify the factual position and submit his report along with video clips of the land in question claimed by the applicant to the filled with water from the drain suggesting the remedial measures.

उक्त के अनुपालन में कार्यालय अधिशाली अभियन्ता, सिंचाई खण्ड, अयोध्या द्वारा पत्र संख्या 2591/सि०ख०अयो०/एयरपोर्ट/दिनांक 06.10.2025 द्वारा विस्तृत अनुपालन आख्या प्रस्तुत की है, जिसमें उल्लेख है कि "उक्त स्थल पर वर्षा जल का जमाव नहीं है, जबकि माह जुलाई 2025 में 452.00 मि०ली०, अगस्त में 396.00 मि०ली० एवं सितम्बर में 86.40 मि०ली० वर्षा दर्ज की गई। वर्षा का पानी निर्बाध रूप से निर्मित नाले में प्रवाहित हो रहा है तथा आवेदक के साथ मा० एन०जी०टी० कोर्ट के निर्देशानुसार संयुक्त निरीक्षण किया गया है। अधिशाली अभियन्ता द्वारा प्रस्तुत आख्या संलग्नक संख्या-01

2- मा० राष्ट्रीय हरित अधिकरण द्वारा पारित आदेश दिनांक 09 जुलाई 2025 के पैरा-9 में निम्नवत् निर्देश दिये गये हैं:-

This Tribunal had directed for taking of requisite remedial measures for demarcation and rehabilitation/rejuvenation of River Trilodki Ganga on the basis of the documents available and to notify the same for its protection/conservation. In its order, the Tribunal had noticed that in some of the official documents, copies of which had been placed before this Tribunal by the applicant, reference was made to River Trilodki Ganga. In his report, dated 08.07.2025, the District Magistrate, Ayodhya has not made any reference to any action taken for demarcation and restoration/rejuvenation of River Trilodki Ganga but on the other hand, he has referred to remedial measures taken with respect to Telaiya drain.

उपरोक्त निर्देश के सम्बन्ध में अवगत कराना है कि आदेश दिनांक 09.07.2025 के अनुपालन हेतु दिनांक 12.08.2025 को जिलाधिकारी, अयोध्या द्वारा बैठक आयोजित करते हुए



समस्त संबंधित विभागों को त्रिलोदकी गंगा नदी चिन्हांकन/पुनरुद्धार कराये जाने हेतु विस्तृत दिशा निर्देश निर्गत किये गये। बैठक का कार्यवृत्त संलग्नक संख्या-02

- 2(a) मा0 एन0जी0टी0 द्वारा त्रिलोदकी गंगा नदी के सीमांकन/पुनरुद्धार के सम्बन्ध में दिये गये निर्देश के क्रम में जिलाधिकारी, अयोध्या द्वारा दिनांक 25.08.2025 को सात सदस्यीय समिति का गठन किया गया है। संलग्नक संख्या-03
- (b) त्रिलोदकी गंगा नदी के सीमांकन/पुनरुद्धार के सम्बन्ध में मा0 न्यायालय को अवगत कराना है कि राजस्व अभिलेखों में त्रिलोदकी गंगा नदी के नाम कोई भी भूमि अंकित नहीं है। यहां तक कि उपलब्ध पुराने राजस्व अभिलेखों में भी त्रिलोदकी गंगा नदी का कोई उल्लेख प्राप्त नहीं होता है। पौराणिक उल्लेखों, जन श्रुतियों एवं स्थानीय लोगों से बातचीत के आधार पर एवं इसके साथ साथ भू प्रवणता के आधार पर त्रिलोदकी गंगा नदी के सीमांकन का कार्य प्रारम्भ किया गया है। मा0 न्यायालय को यह भी अवगत कराना है कि त्रिलोदकी गंगा नदी का कोई भौतिक स्वरूप स्थल पर उपलब्ध नहीं था, जिसके कारण त्रिलोदकी गंगा नदी का निरन्तर प्रवाह जगह जगह पर अनुपलब्ध पाया जाता है। उक्त नदी केवल बरसाती नाले के रूप में स्थानीय वर्षा के जल प्रवाह को आस-पास स्थित तालाबों तक पहुंचाती थी।
- (c) जन श्रुतियों एवं स्थानीय लोगों से बातचीत एवं पौराणिक कथानकों के आधार पर त्रिलोदकी गंगा नदी का उद्गम तहसील सोहावल के ग्राम गौरा ब्रह्मनान में तमसा नदी से होना परिलक्षित है। तदुपरांत उक्त नदी अरथर, धारमलपुर, पंडितपुर होते हुए मोड़िया कपूरपुर स्थित समदा झील में मिलती है। उसके उपरान्त भिखारीपुर, हूंसेपुर, हरिपुर जलालाबाद, रायपुर, मानापुर, वल्लीपुर, सरियांवा, गोपालपुर, बिछिया एवं मऊ यदुवंशपुर होते हुए जनपद अयोध्या के तहसील सदर के ग्राम टोनिया बिहारीपुर में प्रवेश करती है। उक्त नदी के तहसील सदर के ग्राम पलिया शाहबदी, हांसापुर, चांदपुर हरिवंश, पूरा हुसैन खां होते हुए ग्राम गंजा में प्रवेश करती है। ग्राम गंजा में महर्षि वाल्मीकि अन्तर्राष्ट्रीय हवाई अड्डा की बाउण्ड्री के बगल स्थित सिंचाई विभाग द्वारा निर्मित पक्के जलमार्ग से मिल जाती है। उक्त पक्का जलमार्ग तहसील सदर के ग्राम जनौरा(बा0न0पा0), धरमपुर सहादत, फिरोजपुर, कुशमाहा, सरैठी, रामदत्तपुर अटरांवा, बैसिंह, समाहा कला, समाहा खुर्द होते हुए इसके आगे निर्मित कच्चे जलमार्ग, जो कि ग्राम पाराखान, तिहुरा उपरहार, तिहुरा मांझा, रामपुर हलवारा मांझा, सरायरासी मांझा से गुजरते हुए राजेपुर मांझा में सरयू नदी में मिल जाती है।
- (d) मा0 न्यायालय को यह भी अवगत कराना है कि महर्षि वाल्मीकि अन्तर्राष्ट्रीय हवाई अड्डा के उत्तर तरफ स्थानीय क्षेत्रों के जल निकासी हेतु एक प्राकृतिक जलमार्ग, जो ग्राम जनौरा, भीखापुर, रानोपाली, आशापुर, मक्खापुर, तकपुरा, जियनपुर, हैबतपुर, बाग बिजेसी, काजीपुर चितांवा, बासूपुर सिरसा उर्फ जयसिंहपुर, आसिफबाग मांझा,

शाहनेवाजपुर मांझा होते हुए तिहुरा मांझा में पूर्व में उल्लिखित जलमार्ग में विलीन हो जाती है ।

- (e) यहां पर यह तथ्य उल्लेखनीय है कि त्रिलोदकी गंगा नदी का नियमित प्रवाह न होने एवं स्थल पर नदी का कोई भौतिक स्वरूप न होने के कारण, इसके साथ ही साथ अभिलेखों में त्रिलोदकी गंगा नदी के नाम पर कोई भूमि दर्ज न होने के कारण तत्समय स्थल पर महर्षि वाल्मीकि अन्तर्राष्ट्रीय हवाई अड्डे का निर्माण कराया गया है, जिससे नदी के संरेखण में ग्राम गंजा के उत्तर तरफ स्थित जलमार्ग से नहीं मिलाया जा सकता है । इसी कारण महर्षि वाल्मीकि अन्तर्राष्ट्रीय हवाई अड्डे की दक्षिणी सीमा पर बनाये गये जलमार्ग से त्रिलोदकी गंगा नदी का संरेखण किया गया है । साथ ही हवाई अड्डे के उत्तर तरफ स्थित जलमार्ग के पुनरुद्धार के सम्बन्ध में भी कार्यवाही की गई है ।
- (f) इस प्रकार किये गये चिन्हांकन के आधार पर यह परिलक्षित होता है कि त्रिलोदकी गंगा नदी से तहसील सोहावल के कुल 15 ग्राम तथा तहसील सदर के कुल 21 ग्राम प्रभावित हैं । इसी प्रकार महर्षि वाल्मीकि अन्तर्राष्ट्रीय हवाई अड्डे के उत्तर तरफ स्थित जलमार्ग से तहसील सदर के कुल 10 ग्राम प्रभावित हो रहे हैं ।
- (g) त्रिलोदकी गंगा नदी का चिन्हांकन/संरेखण में तहसील सोहावल के 15 ग्रामों में कुल 150 गाटे प्रभावित हो रहे हैं, जिसमें 60 गाटे शासकीय (सार्वजनिक) भूमि के अन्तर्गत नाली, बाहा, तालाब के रूप में दर्ज है । शेष 90 गाटे अभिलेखों में काश्तकारों की निजी भूमि के रूप में संक्रमणीय भूमिधर दर्ज है । इसी प्रकार तहसील सदर में प्रभावित 21 ग्रामों में कुल 211 गाटे प्रभावित हो रहे हैं, जिसमें से 172 गाटे शासकीय (सार्वजनिक) भूमि के अन्तर्गत नाली, बाहा, तालाब, सोती, नागरिक उड्डयन के रूप में दर्ज है, जबकि 39 गाटे काश्तकारों की निजी भूमि के रूप में संक्रमणीय भूमिधर दर्ज हैं ।
- (h) त्रिलोदकी गंगा नदी के उद्गम स्थल से सरयू के संगम तक संरेखण में कुल लम्बाई लगभग 42 कि०मी० है, जिसमें नदी के मार्ग में पड़ने वाले अधिकांश सार्वजनिक भूमियों पर नदी के पुनरुद्धार का कार्य कराया गया है । इसी प्रकार ऐसी निजी भूमि जिस पर पूर्व से ही किसी भी प्रकार का जलमार्ग संचालित था, उस पर भी नदी के पुनरुद्धार का कार्य कराया गया है । अवशेष भूमि जो काश्तकारों की निजी भूमि है तथा उस पर किसी प्रकार का जलमार्ग संचालित नहीं है, उस पर नदी के पुनरुद्धार के लिए स्थानीय कृषकों से बातचीत की जा रही है ।
- (i) तहसील सोहावल में स्थित नदी के उद्गम स्थल तमसा नदी (ग्राम गौरा ब्रह्मनान) से समदा झील तक एवं मोइया कपूरपुर, भिखारीपुर तक कुल 8.10 कि०मी०, हूंसेपुर,













हरीपुर जलालाबाद में 1.22 कि०मी०, गोपालपुर, बिछिया, मऊ यदुवंशपुर में 5.1 कि०मी० के पुनरुद्धार का कार्य ग्राम्य विकास विभाग द्वारा कराया गया है। इस प्रकार तहसील सोहावल में 19.85 कि०मी० में से 14.42 कि०मी० पुनरुद्धार का कार्य कराया गया है। इसी प्रकार तहसील सदर में पूरा हुसैन खां से गंजा एअरपोर्ट तक 1.6 कि०मी० तक नगर निगम अयोध्या द्वारा एवं एअरपोर्ट बाउण्ड्री के दक्षिण तरफ पक्का जलमार्ग 9.2 कि०मी० सिंचाई विभाग द्वारा कराया गया है। उसके उपरान्त 7.40 कि०मी० का प्राकृतिक जलमार्ग पूर्व से ही उपलब्ध है। इस प्रकार तहसील सदर के अन्तर्गत 22.15 कि०मी० में से 10.8 कि०मी० पुनरुद्धार का कार्य कराया गया है। अतः त्रिलोदकी गंगा नदी की कुल अनुमानित लम्बाई 42 कि०मी० में से 25.22 कि०मी० के पुनरुद्धार का कार्य कराया गया है, जबकि 7.4 कि०मी० में प्राकृतिक जलमार्ग पूर्व से ही उपलब्ध है। लगभग 9.38 कि०मी० त्रिलोदकी गंगा के पुनरुद्धार का कार्य अवशेष है। उक्त नदी के पुनरुद्धार का कार्य लगभग 60 प्रतिशत पूर्ण कर लिया गया है। स्थानीय क्षेत्रों में जल भराव की समस्या को दूर करने हेतु एअरपोर्ट के उत्तर तरफ जलमार्ग के 20.17 कि०मी० में पुनरुद्धार एवं नव निर्माण का कार्य नगर निगम एवं विकास प्राधिकरण द्वारा कराया जा चुका है।

- (i) त्रिलोदकी गंगा नदी के चिन्हांकन के उपरान्त सार्वजनिक भूमि पर नदी के पुनरुद्धार का कार्य कराया गया है, जबकि निजी भूमि के सम्बन्ध में प्रभावित काशतकारों से वार्ता करने की कार्यवाही गतिमान है। नदी के पुनरुद्धार में निजी भूमि शामिल होने के कारण पुनरुद्धार का कार्य अत्यधिक समय साध्य है, जिसमें और अधिक समय लगने की सम्भावना है।
- 3 मा० एन०जी०टी० के द्वारा पैरा-10 में दिये गये निर्देश के क्रम में यह अवगत कराना है कि उपरोक्त जलमार्ग के चिन्हांकन एवं पुनरुद्धार का कार्य पूर्ण होने के उपरान्त नये नामकरण (Nomenclature) हेतु अग्रेतर कार्यवाही की जायेगी।


अतः उपरोक्त के क्रम में मा० न्यायालय से अनुरोध करना है कि त्रिलोदकी गंगा नदी के सीमांकन/पुनरुद्धार अतः उपरोक्त के क्रम में मा० न्यायालय से अनुरोध करना है कि उपरोक्त जलमार्ग के सीमांकन/पुनरुद्धार के सम्बन्ध में कृत कार्यवाही से मा० राष्ट्रीय हरित अधिकरण को अवगत कराये जाने हेतु कृत कार्यवाही की विवरण आख्या पत्रावली पर दाहिने संलग्न है। कृपया सहमति की दशा में हस्ताक्षर करना चाहें।



8/10/25
SPM (Sadar)

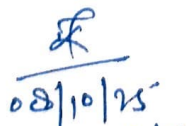

08/10/25
SPM (Sohawal)


08/10/25
CONSULTANT (ADA)

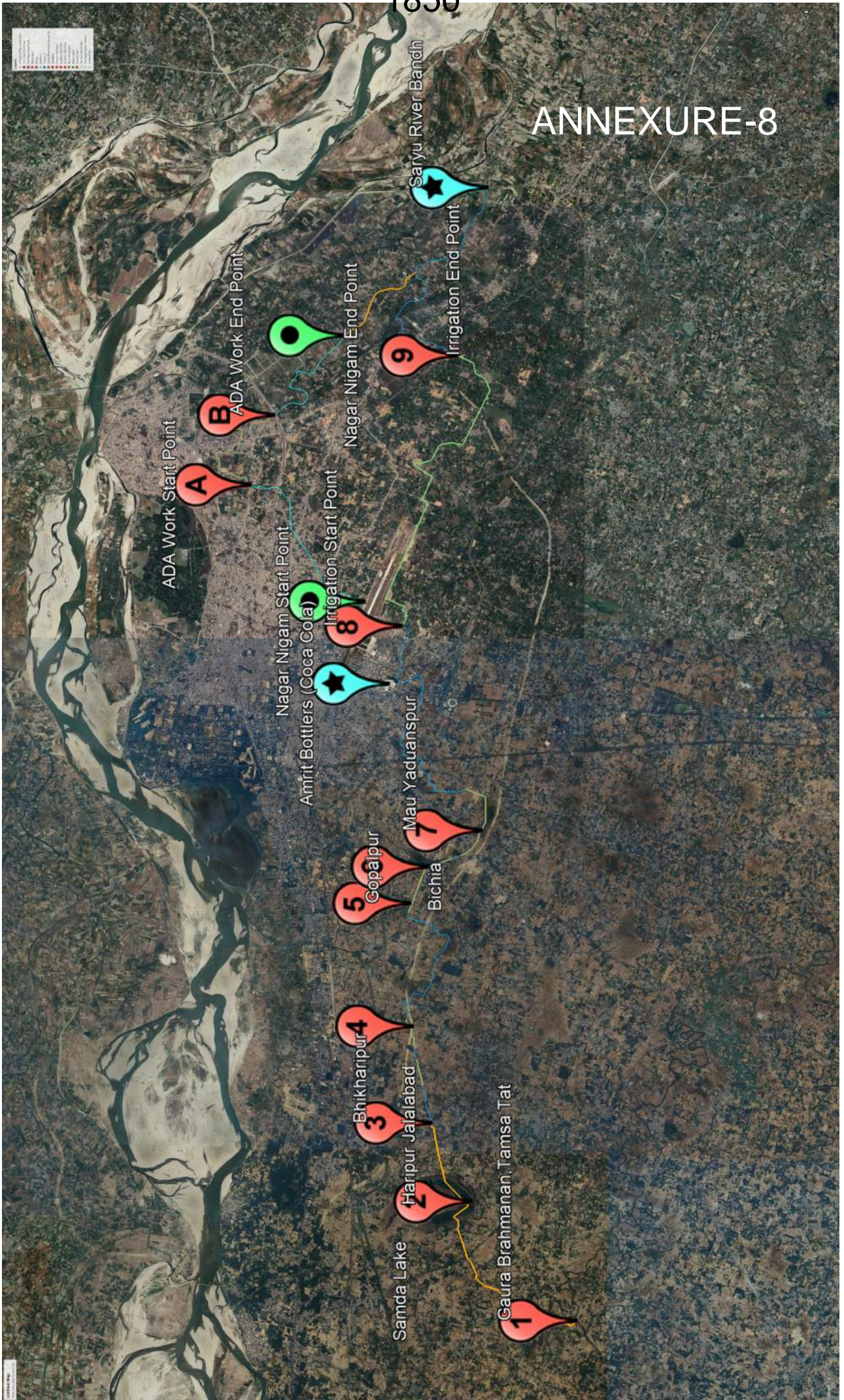

SNA


24
जिलाधिकारी
अयोध्या


08/10/25
E.U.
Pradyumn


08/10/25
ADM AIR

ANNEXURE-8



त्रिलोदकी गंगा में शामिल

फसली वर्ष 1359 से वर्तमान गाटे की स्थिति

गाटा संख्या	क्षेत्रफल	भूमि का प्रकार (निजी / सरकारी)	प्रथम चकबन्दी के अनुसार गाटा संख्या (यदि हो तो)	द्वितीय चकबन्दी के अनुसार गाटा संख्या (यदि हो तो)	1359 फ0 के अनुसार भूमि की स्थिति	भौतिक स्थिति
847	0.1260	शमदा डेन	353क, 567क, 568क, 509क, 581क	539	शमदा डेन	विद्यमान हैं
783	0.0810	शमदा डेन	330, 331, 339, 340, 347, 348, 341	508	शमदा डेन	विद्यमान हैं
780	0.0260	शमदा डेन	317, 322, 323, 324	503, 506	शमदा डेन	विद्यमान हैं
758	0.0380	नाला	306क	492 / 2	शमदा डेन	विद्यमान हैं
756	0.0320	शमदा डेन	306क, 307क	494, 495	शमदा डेन	विद्यमान हैं
755	0.0630	शमदा डेन	207क, 208क, 219क, 220क, 224क, 225क, 229क, 230क, 231क, 232क	493	शमदा डेन	विद्यमान हैं
611	0.0920	शमदा डेन	221, 227, 228	267	शमदा डेन	विद्यमान हैं
600	0.1530	शमदा डेन	549, 550, 551, 552, 553, 554, 555, 556, 557, 558, 559, 618, 622, 623, 625, 626, 627, 628, 683, 684, 685, 686, 687, 688, 708, 709, 710, 711, 712	260	शमदा डेन	विद्यमान हैं
492	0.1900	शमदा डेन	450, 451, 452, 453, 454, 456, 459, 460, 461, 502, 503, 516, 517, 518, 519, 520, 460, 521, 522	164	शमदा डेन	विद्यमान हैं

1851

गौरा ब्रह्मनाथ

ANNEXURE-9

ग्राम का नाम	गाटा संख्या	क्षेत्रफल	भूमि का प्रकार (निजी / सरकारी)	प्रथम चक्रबन्दी के अनुसार गाटा संख्या (यदि हो तो)	द्वितीय चक्रबन्दी के अनुसार गाटा संख्या (यदि हो तो)	1359 फ0 के अनुसार भूमि की स्थिति	भौतिक स्थिति
1	2	3	4	5	6	7	8
	2519	0.0260	नाला	1664, 3510	765, 1505	नाला	विद्यमान हैं
	2518	0.0510	निजी भूमि	4108मि, 4109मि, 4110मि, 4111मि	1855 / 1	निजी भूमि	विद्यमान हैं
	2517	0.0050	नाली	गाटा नहीं है	1855 / 2	नाली	विद्यमान हैं
	2516	0.0200	नाली	3894मि, 3896मि, 3895मि, 4101मि,4102मि,4103मि,4 104मि,4105मि,4106मि,41 07मि,4108मि,4110मि,411 2मि	1682, 1852, 1854 / 2	नाली	विद्यमान हैं
	1984ख	0.2030	नाला	4069मि, 4070, 4072, 4098, 4102, 4103, 4107, 4108	1777मि0	नाला	विद्यमान हैं
	1977	0.0440	निजी भूमि	4052मि	1752	निजी भूमि	विद्यमान हैं
	1957	0.0200	निजी भूमि	4087	1494मि	निजी भूमि	विद्यमान हैं
	1956	0.0460	निजी भूमि	4087	1494मि	निजी भूमि	विद्यमान हैं
	1922	0.0370	निजी भूमि	3517मि	1496मि	निजी भूमि	विद्यमान हैं
	1921	0.0130	नाला	3516मि	1498मि0	नाला	विद्यमान हैं
	1920	0.0360	नाला	3515मि	1499मि	नाला	विद्यमान हैं
	1917	0.0120	नाला	3514मि	1507मि	नाला	विद्यमान हैं

ग्राम का नाम	गाटा संख्या	क्षेत्रफल	भूमि का प्रकार (निजी / सरकारी)	प्रथम चक्रबन्दी के अनुसार गाटा संख्या (यदि हो तो)	द्वितीय चक्रबन्दी के अनुसार गाटा संख्या (यदि हो तो)	1359 फ0 के अनुसार भूमि की स्थिति	भौतिक स्थिति							
1	2	3	4	5	6	7	8							
अरथर	1886	0.2560	नाला	3138/2, 3139/2, 3140/2, 3141/2, 3478/2, 3479/2, 3504/2, 3515/3, 3511/2, 3512/2, 3514/2, 3515/2, 3516/2, 3510/3, 3593/3, 3597/3, 3599/2, 3600/2, 4051/2, 4052/2, 4058/2, 4060/2, 3591/2, 3592/2, 4059/3	1482	नाला	विद्यमान हैं							
								1551	0.0100	नवीन परती	2726	1085फि	नवीन परती	विद्यमान हैं
								1550	0.2460	नाला	2721फि, 2728, 2729, 2730/2, 2733/2, 2744/2, 2746/2, 2749/2, 3123/1, 2124/2, 3126/3, 3131/1, 3132/2, 3133/2, 3111, 2712	1084	नाला	विद्यमान हैं
								1572	0.0440	निजी भूमि	2700	1058	निजी भूमि	विद्यमान हैं
								1573	2.0200	तालाब	2626	1055	तालाब	विद्यमान हैं
								1574	0.1720	नवीन परती	2759, 2760	1131, 1132	नवीन परती	विद्यमान हैं
								1576	0.1640	निजी भूमि	2761	1133	निजी भूमि	विद्यमान हैं
								1578	0.0700	निजी भूमि	2762	1134/2	निजी भूमि	विद्यमान हैं

ग्राम का नाम	गाटा संख्या	क्षेत्रफल	भूमि का प्रकार (निजी / सरकारी)	प्रथम चक्रबन्दी के अनुसार गाटा संख्या (यदि हो तो)	द्वितीय चक्रबन्दी के अनुसार गाटा संख्या (यदि हो तो)	1359 फ0 के अनुसार भूमि की स्थिति	भौतिक स्थिति
1	2	3	4	5	6	7	8
धारमलपुर	1602	0.2870	रास्ता, महड़ा नदी	2763मि, 2764 /, 2765 /2, 2766 /2, 2767 /2, 2768 /2, 2759 /2, 2770 /2, 2771 /2, 2772 /2, 2773 /2, 2774 /2, 2775 /2, 2776 /2, 2777 /2, 2778 /2, 2780 /2, 2781 /2, 2782 /2, 2783 /2, 2784 /2, 2785 /2, 2786 /2, 2787 /2	1159मि0	महड़ा नदी	विद्यमान हैं
धारमलपुर	252	1.1120	बाहा	436, 437, 441मि,	123	तालाब	विद्यमान हैं
	253	0.0460	निजी भूमि	438मि, 439मि	160 / 169	खातेदार	विद्यमान हैं
	254	0.1030	निजी भूमि	438मि, 439मि	160	खातेदार	विद्यमान हैं
	255क	0.0040	गांवसभा	440	161मि	तालाब	विद्यमान हैं
	255ग	0.0010	पुरानी परती	440	161मि	तालाब	विद्यमान हैं
	255ख	0.0520	तालाब	440	161मि	तालाब	विद्यमान हैं
	175	0.0440	रमणक माध्य. विद्यालय पणितपुर	40	85 / 3	खातेदार	विद्यमान हैं
	52ख	1.8960	झाड़ियों के जंगल, तालाब, स्कूल	49, 47, 81, 359	14 / 2, 16मि0, 16मि0	झाड़ियां	विद्यमान हैं
	157	0.2210	निजी भूमि	361, 363, 364, 365, 366	132	खातेदार	विद्यमान हैं
	1	0.0130	निजी भूमि	58, 59	9 / 9	खातेदार	विद्यमान हैं
पंडितपुर	5	0.0760	निजी भूमि	1मि0, 2मि0	1 / 12	नाला / शमदा डैन	विद्यमान हैं
	144	27.0340	तालाब	गाटा फटा है	166मि	समदा झील	विद्यमान हैं
	1	9.3590	तालाब	—	—	समदा झील	झील
मोडयाकपुर	94	0.1070	निजी भूमि	351मि, 354मि, 355	132	खातेदार	विद्यमान हैं
बिखाशीपुर	110	0.4580	तालाब	353	141	तालाब	विद्यमान हैं

ग्राम का नाम	गाटा संख्या	क्षेत्रफल	भूमि का प्रकार (निजी / सरकारी)	प्रथम चक्रबन्दी के अनुसार गाटा संख्या (यदि हो तो)	द्वितीय चक्रबन्दी के अनुसार गाटा संख्या (यदि हो तो)	1359 फ0 के अनुसार भूमि की स्थिति	भौतिक स्थिति
1	2	3	4	5	6	7	8
हंसेपुर	391/1437	0.0360	निजी भूमि	1	265मि0	खातेदार	समतल भूमि
	394	0.0440	निजी भूमि	3, 25, 7, 2	267मि0, 269मि0, 273मि0, 266मि0, 313मि, 314/1मि0	खातेदार	समतल भूमि
	393	0.0330	निजी भूमि	56मि0, 2	266मि0 314 / 1मि0, 317मि0	खातेदार	समतल भूमि
	457ख	0.2160	निजी भूमि	56मि0, 57	318मि0	खातेदार	समतल भूमि
	459	0.1180	निजी भूमि	301 / 1.2, 3 302, 303, 304	320मि0, 321मि0, 358मि0, 359मि0	खातेदार	समतल भूमि
	572	0.3160	निजी भूमि	64, 65	396	खातेदार	समतल भूमि
	1367	0.2080	तालाब	2390	991	खातेदार	तालाब
	1369	0.2500	तालाब	2443	1010	तालाब	तालाब
	633	8.0640	तालाब	780	388	तालाब	विद्यमान हैं
	416	0.0570	निजी भूमि	220 / 1, 220 / 2, 221	240मि0 241मि0	खातेदार	विद्यमान हैं
411	0.0740	निजी भूमि	0	229 / 2	खातेदार	विद्यमान हैं	
410	0.0240	निजी भूमि	233, 213, 214, 215, 216, 217, 233	228 / 2	खातेदार	विद्यमान हैं	
बिछिया	445	0.0510	तालाब, रास्ता	177, 195	227 / 6, 226 / 2	तालाब, रास्ता	विद्यमान हैं
	448	0.0510	निजी भूमि	-	225 / 3	खातेदार	विद्यमान हैं
	450	0.1960	निजी भूमि	-	218 / 2	खातेदार	विद्यमान हैं
	458	0.0760	निजी भूमि	-	220 / 2	खातेदार	विद्यमान हैं
	978	0.7150	निजी भूमि	क47 / 9, क47 / 13, क47 / 14, क47 / 7, क47 / 12	563 / 2	खातेदार	समतल भूमि / खेती
	976	0.0510	निजी भूमि		558	खातेदार	समतल भूमि / खेती
	953	0.0080	निजी भूमि	1421, 1438, 1416, 1440, 1420, 1417	507मि0	खातेदार	समतल भूमि / खेती

ग्राम का नाम	गाटा संख्या	क्षेत्रफल	भूमि का प्रकार (निजी / सरकारी)	प्रथम चक्रबन्दी के अनुसार गाटा संख्या (यदि हो तो)	द्वितीय चक्रबन्दी के अनुसार गाटा संख्या (यदि हो तो)	1359 फा० के अनुसार भूमि की स्थिति	भौतिक स्थिति
1	2	3	4	5	6	7	8
गोपालपुर	952	0.0180	निजी भूमि	क मि०, 38, 76 / 1, 79, 80 / 1, 80 / 3, 80 / 2, 80 / 4, 47 / 1, 63, 64, 65, 66, 67, 68, 75	553मि० 554मि० 555मि० 557मि०	तालाब	समतल भूमि / खेती
	951	0.0800	निजी भूमि	1441, 1442, 1443, 70, 71, 72, 80, 81	506मि० / 1, 555मि०,	खातेदार	समतल भूमि / खेती
	940	0.2910	निजी भूमि	29, 30, 1415 / 2, कसि०30	508मि०	खातेदार	समतल भूमि / खेती
	939	0.0250	निजी भूमि	1414, 1417, 1418, 1419	511 / 2	खातेदार	समतल भूमि / खेती
	909	0.0160	निजी भूमि	1414, 1405, 1406, 1407,	510मि० / 1, 514मि०, 520मि०, 526मि० 527मि०, 529, 530मि०, 531मि०, 534मि०	खातेदार	समतल भूमि / खेती
	700	0.0240	निजी भूमि	1220, 1223, 1222, 1223, 1224, 1225, 1226, 1248, 1249, 1250, 1252, 1247, 1253, 1246, 1251	406	खातेदार	समतल भूमि / खेती
	754	0.3280	नाला	1303, 1315,	432	नाला	समतल भूमि / खेती
	699	0.1840	निजी भूमि	999मि०, 1002मि०, 1000मि०, 1001मि०, 1002मि०, 1003मि०, 1003मि०,	338मि०, 339मि०, 340	खातेदार	समतल भूमि / खेती
	698	0.0250	निजी भूमि	1236, 1237	402 / 2	खातेदार	समतल भूमि / खेती

ग्राम का नाम	गाटा संख्या	क्षेत्रफल	भूमि का प्रकार (निजी / सरकारी)	प्रथम चक्रबन्दी के अनुसार गाटा संख्या (यदि हो तो)	द्वितीय चक्रबन्दी के अनुसार गाटा संख्या (यदि हो तो)	1359 फ0 के अनुसार भूमि की स्थिति	भौतिक स्थिति
1	2	3	4	5	6	7	8
	697	0.0030	नाली	1181/2, 1182, 1183, 1184, 1185, 1186, 1187, 1231, 1232, 1233/1, 1234	394मि	नाली	समतल
	553	0.0310	रास्ता	0	993	रास्ता	समतल
	554	0.0200	निजी भूमि	0	392	खातेदार	समतल भूमि/खेती
	556	0.0250	निजी भूमि	1141	390	खातेदार	समतल भूमि/खेती
	565	4.6680	तालाब	1117मि/2	369	तालाब	तालाब
	570	0.0600	निजी भूमि	1016	353	खातेदार	समतल भूमि/नींव
	655	0.2940	निजी भूमि	-	326मि0/3, 324/3, 336/3, 346/5, 329/1, 324/3, 330/1, 331/4,	खातेदार	विद्यमान हैं
	637	0.1070	निजी भूमि	-	312/3, 324मि0/3	खातेदार	विद्यमान हैं
	619ख	0.0010	परैवा ताल	-	-	परैवा ताल	समतल
	749	0.1010	निजी भूमि	1053/30	364	खातेदार	समतल/नीव
	750	0.1010	निजी भूमि	1053/34	365	उक्त गाटा 1359 फसली में अंकित नहीं है।	समतल/नीव
	751मि0	0.2760	परैवा ताल देन	1053/2		न0प0	समतल
	775मि0	0.0630	नाला	1581/1	389/916	खातेदार	विद्यमान हैं
				1582/1		खातेदार	विद्यमान हैं
				1868/1, 1899/1		खातेदार	विद्यमान हैं
				1912/2		खतेदार	
				1913/2		तालाब	
				1915मि.		तालाब	

ग्राम का नाम	गाटा संख्या	क्षेत्रफल	भूमि का प्रकार (निजी /सरकारी)	प्रथम चक्रवर्ती के अनुसार गाटा संख्या (यदि हो तो)	द्वितीय चक्रवर्ती के अनुसार गाटा संख्या (यदि हो तो)	1359 फा0 के अनुसार भूमि की स्थिति	भौतिक स्थिति
1	2	3	4	5	6	7	8
मउयदुबंशपुर	1132	0.3230	नाला	1916 /2, 1946 /2	510	खातेदार	विद्यमान है
				1947 /1, 1954 /1		खातेदार	विद्यमान है
				1950 /1, 1951 /2		खातेदार	विद्यमान है
				1967 /2, 1968 /1		खातेदार	विद्यमान है
				1946 /1मि., 1973 /2		खातेदार	विद्यमान है
				1975 /1, 1976 /2		खातेदार	विद्यमान है
				1980 /2, 1982 /3		खातेदार	विद्यमान है
				2007 /2, 2008 /2		खातेदार	विद्यमान है
				1989मि, 1990मि		खातेदार	श्रील
				1997, 1998		खातेदार	
				1999, 2000		खातेदार	
				2001, 2002		खातेदार	
				2005, 2006		खातेदार	श्रील
				2004मि.		खातेदार	श्रील
				2003		खातेदार	श्रील
3040 /7	खातेदार	श्रील					
3040 /8	खातेदार	श्रील					
2270	खातेदार	श्रील					
3040 /12	खातेदार	श्रील					
3068,3069	खातेदार	श्रील					
3070, 3071	खातेदार	श्रील					
3120, 3123	खातेदार	विद्यमान है					
2800 /2, 2801 /2	खातेदार	विद्यमान है					
2808 /2, 2809 /2	खातेदार	विद्यमान है					
2810 /2, 2811 /2	खातेदार	विद्यमान है					
2815 /1, 2854 /2	खातेदार	विद्यमान है					
2855 /2, 2856 /2	खातेदार	विद्यमान है					
2857 /2	खातेदार	विद्यमान है					
1498	0.0600		निजी भूमि		819मि0	खातेदार	श्रील
1522	0.1520		घोला		845	खातेदार	विद्यमान है
1521	0.3760		नाला		833	खातेदार	विद्यमान है
						नादारद (भतरूक)	विद्यमान है

ग्राम का नाम	गाटा संख्या	क्षेत्रफल	भूमि का प्रकार (जिन्दी / सरकारी)	प्रथम चक्रबन्दी के अनुसार गाटा संख्या (यदि हो तो)	द्वितीय चक्रबन्दी के अनुसार गाटा संख्या (यदि हो तो)	1359 फ0 के अनुसार भूमि की स्थिति	भौतिक स्थिति
1	2	3	4	5	6	7	8
				1099मि		खातेदार	समतल
				1185	379मि	खातेदार	समतल
				1188		खातेदार	समतल
	645	0.0820	नाली / नहर	1059मि	380मि	खातेदार	समतल
				1063मि		खातेदार	समतल
	643	0.2580	नाला	1185मि	379मि	खातेदार	समतल
				1188		खातेदार	समतल
				1189		खातेदार	समतल
				1190		खातेदार	समतल
				1191		खातेदार	समतल
				1192		खातेदार	समतल
				1193		खातेदार	समतल
				1194		खातेदार	समतल
				1195		खातेदार	समतल
				1196		खातेदार	समतल
				1197		खातेदार	समतल
				1198		खातेदार	समतल
				1199		खातेदार	समतल
				1200		खातेदार	समतल
				1201		खातेदार	समतल
				1202		खातेदार	समतल
				1203		खातेदार	समतल
				1204		खातेदार	समतल
				1205		खातेदार	समतल
				1206		खातेदार	समतल
				1207		खातेदार	समतल
				1196मि		खातेदार	समतल
				1197मि		खातेदार	समतल

ग्राम का नाम	गाटा संख्या	क्षेत्रफल	भूमि का प्रकार (निजी / सरकारी)	प्रथम चक्रबन्दी के अनुसार गाटा संख्या (यदि हो तो)	द्वितीय चक्रबन्दी के अनुसार गाटा संख्या (यदि हो तो)	1359 फ0 के अनुसार भूमि की स्थिति	भौतिक स्थिति
1	2	3	4	5	6	7	8
				1198		खातेदार	समतल
				1199		खातेदार	समतल
				1200		खातेदार	समतल
				1201		खातेदार	समतल
				1202		खातेदार	समतल
				1203मि		खातेदार	समतल
				1204		खातेदार	समतल
				1205		खातेदार	समतल
				1206		खातेदार	समतल
				1207		खातेदार	समतल
				1059मि	380मि	खातेदार	समतल
				1063मि		खातेदार	समतल
				1064मि		खातेदार	समतल
				1081मि		खातेदार	समतल
				1083मि		खातेदार	समतल
				1085मि		खातेदार	समतल
				1188मि		खातेदार	समतल
				1196मि		खातेदार	समतल
				1197मि		खातेदार	समतल
				1207मि		खातेदार	समतल
				1186	381मि/1	खातेदार	समतल
				1187		खातेदार	समतल
				1197मि		खातेदार	समतल
				1209मि		खातेदार	समतल
				1210		खातेदार	समतल
				1211		खातेदार	समतल
				1212		खातेदार	समतल
				1213		खातेदार	समतल

रायपुर

ग्राम का नाम	गाटा संख्या	क्षेत्रफल	भूमि का प्रकार (निजी / सरकारी)	प्रथम चक्रवन्दी के अनुसार गाटा संख्या (यदि हो तो)	द्वितीय चक्रवन्दी के अनुसार गाटा संख्या (यदि हो तो)	1359 फ० के अनुसार भूमि की स्थिति	भौतिक स्थिति
1	2	3	4	5	6	7	8
				1214		खातेदार	समतल
				1215		खातेदार	समतल
				1216		खातेदार	समतल
				1217		खातेदार	समतल
				1218		खातेदार	समतल
				1219		खातेदार	समतल
				1223		खातेदार	समतल
				1224		खातेदार	समतल
				1225		खातेदार	समतल
				1226		खातेदार	समतल
				1227		खातेदार	समतल
				1228		खातेदार	समतल
				1229नि		खातेदार	समतल
				1209	381नि/2	खातेदार	समतल
				1220		खातेदार	समतल
				1221		खातेदार	समतल
				1222नि		खातेदार	समतल
				1229नि		खातेदार	समतल
				1230		खातेदार	समतल
				1231		खातेदार	समतल
				1232		खातेदार	समतल
				1233		खातेदार	समतल
				1241नि		खातेदार	समतल
				1250नि		खातेदार	समतल
				1197नि	381/3	खातेदार	समतल
				1272	429	बंजर	समतल
				1274	434	खातेदार	समतल
				1275		खातेदार	समतल
	768नि०	0.1080	बंजर				
	788	0.0450	नाला				

ग्राम का नाम	गाटा संख्या	क्षेत्रफल	भूमि का प्रकार (निजी / सरकारी)	प्रथम चक्रबन्दी के अनुसार गाटा संख्या (यदि हो तो)	द्वितीय चक्रबन्दी के अनुसार गाटा संख्या (यदि हो तो)	1359 फ0 के अनुसार भूमि की स्थिति	भौतिक स्थिति
1	2	3	4	5	6	7	8
				1276		खातेदार	समतल
				1277		खातेदार	समतल
				1274भि	436भि	खातेदार	समतल
				1275भि		खातेदार	समतल
				1276भि		खातेदार	समतल
				1277भि		खातेदार	समतल
				1286/2		खातेदार	समतल
				1287/1		खातेदार	समतल
				1288/1		खातेदार	समतल
				1273/2	468	रास्ता	समतल
	832	0.8630	निजी भूमि	1282/2		खातेदार	समतल
				1284/2		खातेदार ,नहर	समतल
				1285/2		खातेदार ,नहर	समतल
				1286/1		खातेदार ,नहर	समतल
				1287/2		खातेदार ,नहर	समतल
				1288/2		खातेदार ,नहर	समतल
				1289/1		खातेदार ,नहर	समतल
				1402/2		खातेदार ,नहर	समतल
				1403/2		खातेदार ,नहर	समतल
				1404/1		खातेदार ,नहर	समतल
				1405/2		खातेदार ,नहर	समतल
				1413/1		खातेदार ,नहर	समतल
				1414/2		खातेदार ,नहर	समतल
				1415/1		खातेदार ,नहर	समतल
				1418/2		खातेदार ,नहर	समतल
				1423/2		खातेदार ,नहर	समतल
				1442/2		खातेदार ,नहर	समतल
				1426/2		खातेदार ,नहर	समतल

1	2	3	4	5	6	7	8
ग्राम का नाम	गाटा संख्या	क्षेत्रफल	भूमि का प्रकार (निजी / सरकारी)	प्रथम चकबन्दी के अनुसार गाटा संख्या (यदि हो तो)	द्वितीय चकबन्दी के अनुसार गाटा संख्या (यदि हो तो)	1359 फ0 के अनुसार भूमि की स्थिति	भौतिक स्थिति
				1428/1		खातेदार ,नहर	समतल
				1429/2		खातेदार ,नहर	समतल
				1430/2		खातेदार ,नहर	समतल
				1490/2		खातेदार ,नहर	समतल
				1493/2		खातेदार ,नहर	समतल
				1502/2		खातेदार ,नहर	समतल
				1503/2		खातेदार ,नहर	समतल
				1505/2		खातेदार ,नहर	समतल
				1541/1		खातेदार ,नहर	समतल
				1542/2		खातेदार ,नहर	समतल
				1545/2		खातेदार ,नहर	समतल
				1546/2		खातेदार ,नहर	समतल
				1548/2		खातेदार ,नहर	समतल
				1549/1		खातेदार ,नहर	समतल
				1285/3	499मि/3	खाते दार	समतल
958	0.0400		बाहा	1288/3		खाते दार	समतल
				1291मि	501मि	खाते दार	समतल
				1292		खाते दार	समतल
				1293		खाते दार	समतल
				1293मि	502मि	खाते दार	समतल
				1294		खाते दार	समतल
				1295	502	खाते दार	समतल
962	0.0030		बाहा	1296मि		खाते दार	समतल
				1299मि	504मि	खाते दार	समतल
965	0.1070		बाहा	1296मि		खाते दार	समतल
				1297मि		खाते दार	समतल
				1298मि		खाते दार	समतल
				1313मि		खाते दार	समतल

ग्राम का नाम	गाटा संख्या	क्षेत्रफल	भूमि का प्रकार (निजी / सरकारी)	प्रथम चकबन्दी के अनुसार गाटा संख्या (यदि हो तो)	द्वितीय चकबन्दी के अनुसार गाटा संख्या (यदि हो तो)	1359 फ0 के अनुसार भूमि की स्थिति	भौतिक स्थिति
1	2	3	4	5	6	7	8
				1316	505मि	रास्ता	समतल
				1324		रास्ता	समतल
				2413		रास्ता	समतल
	966	0.2280	रास्ता		505		समतल
	1260	0.0280	चकमार्ग	2462	794मि	खाते दार	समतल
				2463		खाते दार	समतल
				2464		खाते दार	समतल
				2465		खाते दार	समतल
				2466		खाते दार	समतल
				2467मि		खाते दार	समतल
				2468मि		खाते दार	समतल
				2468	796मि	खाते दार	समतल
				2451मि	780मि	खाते दार	समतल
				2452		खाते दार	समतल
	1278मि	0.0410	नाला	2418	779	खाते दार	समतल
	1284	0.0360	निजी भूमि	2439	773	खाते दार	समतल
	1300मि0	1.4000	निजी भूमि	2467मि	693	खाते दार	झील
	1297	0.1600	निजी भूमि	2366	692	खाते दार	झील
				2367मि		खाते दार	झील
	1	0.0270	तालाब	फटा है	1	तालाब	झील
	15	0.4810	निजी भूमि	-	-	खातेदार	झील
	26	0.2610	निजी भूमि	-	19	खाते दार	झील
	32	7.5020	तालाब	244, 260	241मि	तालाब	तालाब
	88	0.0190	रास्ता	-	-	रास्ता	समतल
	81	0.7430	निजी भूमि	20/8	81	खाते दार	समतल/खेती
	99	0.0660	रास्ता		-	रास्ता	समतल
	100	0.6770	निजी भूमि	गाटा नहीं	99मि	खाते दार	समतल/खेती
	106	0.1700	निजी भूमि	672, 676, 677	106	खाते दार	समतल/खेती

वल्कीपुर

ग्राम का नाम	गाटा संख्या	क्षेत्रफल	भूमि का प्रकार (निजी / सरकारी)	प्रथम चक्रबन्दी के अनुसार गाटा संख्या (यदि हो तो)	द्वितीय चक्रबन्दी के अनुसार गाटा संख्या (यदि हो तो)	1359 फ0 के अनुसार भूमि की स्थिति	भौतिक स्थिति
1866 मानपुर	1						
	2						
	108	0.1090	निजी भूमि	679मि	110मि	खाते दार	समतल / खेती
	114	0.0570	निजी भूमि	680/1	111	खाते दार	समतल / खेती
	115	0.1070	निजी भूमि	680/3	113	खाते दार	समतल / खेती
	117	0.1860	निजी भूमि	681	114	खाते दार	समतल / खेती
	81	0.0320	निजी भूमि	163	285मि	खाते दार	समतल
				156			समतल
				157			समतल
				162			समतल
				164			समतल
				165			समतल
				169			समतल
				170			समतल
				171मि			समतल
				158		287	समतल
				159			समतल
				160मि		288	समतल
				159मि			समतल
	82	0.0600	निजी भूमि	161	289	खातेदार	समतल
	1	0.0400	निजी भूमि		1मि	खातेदार	समतल
2	0.0120	निजी भूमि		12	खातेदार	समतल	
7	0.0240	निजी भूमि	14/2	13मि	खातेदार	समतल	
8	0.0200	निजी भूमि	15	17	खातेदार	समतल	
16	0.0360	निजी भूमि	20	18	खातेदार	समतल	
17	0.0200	निजी भूमि	21/1मि	22मि	खातेदार	समतल	
18	0.0120	निजी भूमि	21/1	23मि	खातेदार	समतल	
19क	0.0240	निजी भूमि		24मि	खातेदार	समतल	
20	0.0280	निजी भूमि		25	खातेदार	समतल	
21	0.0240	निजी भूमि	1287	34	खातेदार	समतल	

सरियावा

प्रेषक,

उपायुक्त श्रम रोजगार/
संयुक्त जिला कार्यक्रम समन्वयक
अयोध्या।

सेवा में,

उपजिलाधिकारी
तहसील-सदर
अयोध्या।

पत्रांक 500 /मनरेगा/नदी/2025-26

दिनांक 08.अक्टूबर 2025





महोदय,

जनपद अयोध्या में तिलोदकी गंगा नदी का जीर्णोद्धार कार्य विकास खण्ड सोहावल, मसौधा एवं पूराबाजार के ग्रामीण क्षेत्र में कुल 19.58 कि०मी० कराया जाना है। जिसमें वित्तीय वर्ष 2021-22 एवं 2024-25 में कुल 14.42 कि०मी० का कार्य कराया गया है।

महोदय, उपरोक्त सूचना आपकी सेवा में सादर अवलोकनार्थ प्रेषित है।

(उपेन्द्र कुमार षठिक)

उपायुक्त (श्रम रोजगार)/
संयुक्त जिला कार्यक्रम समन्वयक
अयोध्या





त्रिलोदकी गंगा में शाशिल
फसली वर्ष 1359 से वर्तमान गाटे तक की स्थिति

ग्राम का नाम	गाटा संख्या	क्षेत्रफल	भूमि का प्रकार (निजी/सरकारी)	प्रथम चक्रबन्दी के अनुसार गाटा सं० (यदि हो तो)	द्वितीय चक्रबन्दी के अनुसार गाटा सं० (यदि हो तो)	तृतीय चक्रबन्दी के अनुसार गाटा सं० (यदि हो तो)	1359फ० के अनुसार भूमि की स्थिति	भौतिक स्थिति
1	2	3	4	5	6	7	8	9
टोनिया विहारीपुर	354	0.048	निजी भूमि	179/1मि०	354	-	179	नाला विद्यमान है।
	329	0.006	रास्ता	-	-	-	-	नाला विद्यमान है।
	330	0.006	रास्ता	-	-	-	-	नाला विद्यमान है।
	333	0.034	चक्रमार्ग	-	-	-	-	नाला विद्यमान है।
	225	0.022	परेडा ताल झेन	-	-	-	-	नाला विद्यमान है।
	226	0.022	परेडा ताल झेन	-	-	-	-	नाला विद्यमान है।
	223	0.027	परेडा ताल झेन	-	-	-	-	नाला विद्यमान है।
	203	0.048	परेडा ताल झेन	-	-	-	-	नाला विद्यमान है।
	1ग	1.556	तालाब	-	-	-	-	नाला विद्यमान है।
पलिया शाहबदी	1148	0.531	तालाब	-	-	-	-	तालाब है।
	1149	0.027	नाला	-	-	-	-	नाला विद्यमान है।
	1147	1.113	तालाब	-	-	-	-	नाला विद्यमान है।
	1177मि०	0.008	नाला	-	-	-	-	नाला विद्यमान है।
	1178मि०	0.025	नाला	-	-	-	-	नाला विद्यमान है।
	1179मि०	0.012	नाला	-	-	-	-	नाला विद्यमान है।
	1164मि०	0.008	नाला	-	-	-	-	नाला विद्यमान है।
	1163मि०	0.028	नाला	-	-	-	-	नाला विद्यमान है।
	978मि०	0.019	नाला	-	-	-	-	नाला विद्यमान है।
	730	0.092	नदीन परती	-	-	-	-	नाला विद्यमान है।
	765	0.087	नाला/रास्ता	-	-	-	-	नाला विद्यमान है।
	745मि०	0.057	नाला	-	-	-	-	नाला विद्यमान है।
	769मि०	0.027	नाला	-	-	-	-	नाला विद्यमान है।
	763	0.025	नाला	-	-	-	-	नाला विद्यमान है।
	737मि०	0.024	निजी भूमि	484, 489, 490, 493	737	-	निजी भूमि	नाला विद्यमान है।

ग्राम का नाम	गाटा संख्या	क्षेत्रफल	भूमि का प्रकार (निजी/सरकारी)	प्रथम चक्रबन्दी के अनुसार गाटा सं० (यदि हो तो)	द्वितीय चक्रबन्दी के अनुसार गाटा सं० (यदि हो तो)	तृतीय चक्रबन्दी के अनुसार गाटा सं० (यदि हो तो)	1359फ० के अनुसार भूमि की स्थिति	भौतिक स्थिति
	773	0.024	निजी भूमि	482, 483, 484, 490, 585सि०, 386सि०	773	-	निजी भूमि	नाला विद्यमान है।
	743	0.016	नाला	-	-	-	-	नाला विद्यमान है।
	620	0.196	नाला	-	-	-	-	नाला विद्यमान है।
हांसपुर	269	1.264	तालाब	-	-	-	-	स्थल पर सड़क व दीवार बनी है।
	266	0.063	तालाब	-	-	-	-	तालाब है।
	267	0.089	बंजर	-	-	-	-	तालाब है।
	250	0.051	नाली	-	-	-	-	जलमग्न भूमि
	415	0.164	शारदा सहायक नहर	-	-	-	-	नाली
	507	0.012	निजी भूमि	495, 496, 497	-	-	-	बड़ी नहर विद्यमान है।
	509	0.012	निजी भूमि	495, 496, 497	-	-	-	परती है।
	508	0.011	नाली	-	-	-	-	स्थल पर परती है।
	501	0.041	नाली	-	-	-	-	स्थल पर परती है।
चांदपुर हरिवंश	130	0.155	बाहा	-	-	-	-	स्थल पर परती है।
	133	0.016	निजी भूमि	-	-	-	-	नाला विद्यमान है।
	151	0.04	निजी भूमि	244, 247, 245, 246, 257, 253, 248	-	-	-	निजी खातेदार की बाउण्ड्री
	150	0.018	निजी भूमि	248, 253	-	-	-	निजी खातेदार की बाउण्ड्री
	149	0.027	बाहा	-	-	-	-	स्थल पर नाला विद्यमान नहीं (परती)
	148	0.033	निजी भूमि	244, 246, 247, 354, 355, 356, 357, 358, 359, 360, 361, 362, 363, 364, 365, 367, 368, 248, 252, 254, 255	-	-	निजी खातेदार	निजी खातेदार की बाउण्ड्री
	356	2.475	तालाब	-	-	-	-	तालाब है।

ग्राम का नाम	गाटा संख्या	क्षेत्रफल	भूमि का प्रकार (निजी/सरकारी)	प्रथम चक्रबन्दी के अनुसार गाटा सं० (यदि हो तो)	द्वितीय चक्रबन्दी के अनुसार गाटा सं० (यदि हो तो)	तृतीय चक्रबन्दी के अनुसार गाटा सं० (यदि हो तो)	1359फ० के अनुसार भूमि की स्थिति	भौतिक स्थिति
	523	0.06	बाहा	-	-	-	-	नाला विद्यमान है।
	517	0.006	बाहा	-	-	-	-	नाला विद्यमान है।
	515	0.025	निजी भूमि	710	-	-	निजी खातेदार (सीर)	परती
	514	0.038	निजी भूमि	711	-	-	निजी खातेदार (सीर)	परती
	506	0.012	सी०आर०पी०एफ०	752	-	-	ऐरोडम	सी०आर०सी०एफ० कैम्पस के अन्दर
	459	0.02	बाहा	-	-	-	-	सी०आर०सी०एफ० कैम्पस के अन्दर
	455	0.132	सी०आर०पी०एफ०	684/2, 685/2, 686/2	-	-	ऐरोडम	सी०आर०सी०एफ० कैम्पस के अन्दर
	421	0.063	सी०आर०पी०एफ०	650	-	-	ऐरोडम	सी०आर०सी०एफ० कैम्पस के अन्दर
	426	0.158	सी०आर०पी०एफ०	651	-	-	ऐरोडम	सी०आर०सी०एफ० कैम्पस के अन्दर
	439	0.025	सी०आर०पी०एफ०	645	-	-	ऐरोडम	सी०आर०सी०एफ० कैम्पस के अन्दर
	437	0.031	सी०आर०पी०एफ०	643	-	-	ऐरोडम	सी०आर०सी०एफ० कैम्पस के अन्दर
	436	0.095	सी०आर०पी०एफ०	637	-	-	ऐरोडम	सी०आर०सी०एफ० कैम्पस के अन्दर
	434	0.092	सी०आर०पी०एफ०	641	-	-	ऐरोडम	सी०आर०सी०एफ० कैम्पस के अन्दर
	273	0.041	सी०आर०पी०एफ०	427	-	-	ऐरोडम	सी०आर०सी०एफ० कैम्पस के अन्दर
	281	0.051	सी०आर०पी०एफ०	434	-	-	ऐरोडम	सी०आर०सी०एफ० कैम्पस के अन्दर
	284	0.006	सी०आर०पी०एफ०	442	-	-	ऐरोडम	सी०आर०सी०एफ० कैम्पस के अन्दर
	285	0.013	सी०आर०पी०एफ०	441	-	-	ऐरोडम	सी०आर०सी०एफ० कैम्पस के अन्दर
	288	0.079	सी०आर०पी०एफ०	440	-	-	ऐरोडम	सी०आर०सी०एफ० कैम्पस के अन्दर
	287	0.066	सी०आर०पी०एफ०	439	-	-	ऐरोडम	सी०आर०सी०एफ० कैम्पस के अन्दर
	269	0.234	सी०आर०पी०एफ०	423	-	-	ऐरोडम	सी०आर०सी०एफ० कैम्पस के अन्दर
	266	0.196	सी०आर०पी०एफ०	422	-	-	ऐरोडम	सी०आर०सी०एफ० कैम्पस के अन्दर/रास्ता
पुरा हुसैन खां	496	0.088	नाली	-	-	-	-	नाला विद्यमान है।
	514	0.132	शिक्षा विभाग	545	-	-	ऐरोडम	नाला विद्यमान है।
	609	0.19	शिक्षा विभाग	635, 639	-	-	ऐरोडम	नाला विद्यमान है।
गंजा	190	0.171	बाहा	-	-	-	-	नाला विद्यमान है।
	274	0.019	शिक्षा विभाग	-	-	-	-	नाला विद्यमान है।
	275	0.205	शिक्षा विभाग	-	-	-	-	नाला विद्यमान है।
	349क	0.091	बाहा	-	-	-	-	नाला विद्यमान है।

ग्राम का नाम	गाटा संख्या	क्षेत्रफल	भूमि का प्रकार (जिती / सरकारी)	प्रथम चक्रबन्दी के अनुसार गाटा सं० (यदि हो तो)	द्वितीय चक्रबन्दी के अनुसार गाटा सं० (यदि हो तो)	तृतीय चक्रबन्दी के अनुसार गाटा सं० (यदि हो तो)	1359फ० के अनुसार भूमि की स्थिति	भौतिक स्थिति
	376	0.03	नागरिक उद्भयन	-	-	-	-	नाला विद्यमान है।
	629	0.006	नागरिक उद्भयन	-	-	-	-	नाला विद्यमान है।
	650	0.02	नागरिक उद्भयन	-	-	-	-	नाला विद्यमान है।
	623	0.038	नागरिक उद्भयन	-	-	-	-	नाला विद्यमान है।
	631	0.005	नागरिक उद्भयन	-	-	-	-	नाला विद्यमान है।
	632	0.017	नागरिक उद्भयन	-	-	-	-	नाला विद्यमान है।
	633	0.038	नागरिक उद्भयन	-	-	-	-	नाला विद्यमान है।
	634	0.016	नागरिक उद्भयन	-	-	-	-	नाला विद्यमान है।
	636	0.02	नागरिक उद्भयन	-	-	-	-	नाला विद्यमान है।
	639	0.007	नागरिक उद्भयन	-	-	-	-	नाला विद्यमान है।
	640	0.017	नागरिक उद्भयन	-	-	-	-	नाला विद्यमान है।
	739	0.026	नागरिक उद्भयन	-	-	-	-	नाला विद्यमान है।
	738	0.055	नागरिक उद्भयन	-	-	-	-	नाला विद्यमान है।
	743	0.045	नागरिक उद्भयन	-	-	-	-	नाला विद्यमान है।
	747	0.001	नागरिक उद्भयन	-	-	-	-	नाला विद्यमान है।
	748	0.02	नागरिक उद्भयन	-	-	-	-	नाला विद्यमान है।
	749	0.016	नागरिक उद्भयन	-	-	-	-	नाला विद्यमान है।
	752	0.11	नागरिक उद्भयन	-	-	-	-	नाला विद्यमान है।
	757	0.045	नागरिक उद्भयन	-	-	-	-	नाला विद्यमान है।
जनौरा बा०न०पा०	1213	0.028	नागरिक उद्भयन	-	-	-	-	नाला विद्यमान है।
	1216	0.002	नागरिक उद्भयन	-	-	-	-	नाला विद्यमान है।
	1282	0.052	नागरिक उद्भयन	-	-	-	-	नाला विद्यमान है।
	1291	0.048	नागरिक उद्भयन	-	-	-	-	नाला विद्यमान है।
	1295	0.053	नागरिक उद्भयन	-	-	-	-	नाला विद्यमान है।
	1296	0.002	नागरिक उद्भयन	-	-	-	-	नाला विद्यमान है।
	1304	0.002	नागरिक उद्भयन	-	-	-	-	नाला विद्यमान है।
	1305	0.041	नागरिक उद्भयन	-	-	-	-	नाला विद्यमान है।
	1311	0.002	नागरिक उद्भयन	-	-	-	-	नाला विद्यमान है।
	1315	0.024	नागरिक उद्भयन	-	-	-	-	नाला विद्यमान है।

ग्राम का नाम	गाटा संख्या	क्षेत्रफल	भूमि का प्रकार (निजी/सारकारी)	प्रथम चक्रवन्दी के अनुसार गाटा सं० (यदि हो तो)	द्वितीय चक्रवन्दी के अनुसार गाटा सं० (यदि हो तो)	तृतीय चक्रवन्दी के अनुसार गाटा सं० (यदि हो तो)	1358प० के अनुसार भूमि की स्थिति	भौतिक स्थिति
	1316	0.07	नागरिक उद्भयन	-	-	-	-	नाला विद्यमान है।
	1325	0.004	नागरिक उद्भयन	-	-	-	-	नाला विद्यमान है।
	1288	0.002	नागरिक उद्भयन	-	-	-	-	नाला विद्यमान है।
धरमपुर सहादत	87	0.012	नागरिक उद्भयन	-	-	-	-	नाला विद्यमान है।
	100	0.036	नागरिक उद्भयन	-	-	-	-	नाला विद्यमान है।
	105	0.029	नागरिक उद्भयन	-	-	-	-	नाला विद्यमान है।
	122	0.109	नागरिक उद्भयन	-	-	-	-	नाला विद्यमान है।
	124	0.012	नागरिक उद्भयन	-	-	-	-	नाला विद्यमान है।
	126	0.031	नागरिक उद्भयन	-	-	-	-	नाला विद्यमान है।
	155	0.007	नागरिक उद्भयन	-	-	-	-	नाला विद्यमान है।
	156	0.0045	नागरिक उद्भयन	-	-	-	-	नाला विद्यमान है।
	212	0.046	नागरिक उद्भयन	-	-	-	-	नाला विद्यमान है।
	220	0.06	नागरिक उद्भयन	-	-	-	-	नाला विद्यमान है।
	224	0.024	नागरिक उद्भयन	-	-	-	-	नाला विद्यमान है।
	225	0.021	नागरिक उद्भयन	-	-	-	-	नाला विद्यमान है।
	227	0.02	नागरिक उद्भयन	-	-	-	-	नाला विद्यमान है।
	230/549	0.005	नागरिक उद्भयन	-	-	-	-	नाला विद्यमान है।
	229	0.035	नागरिक उद्भयन	-	-	-	-	नाला विद्यमान है।
	232	0.0295	नागरिक उद्भयन	-	-	-	-	नाला विद्यमान है।
	236	0.009	नागरिक उद्भयन	-	-	-	-	नाला विद्यमान है।
फिरोजपुर	114	0.02	नागरिक उद्भयन	-	-	-	-	नाला विद्यमान है।
	76	0.012	नागरिक उद्भयन	-	-	-	-	नाला विद्यमान है।
	82	0.094	नागरिक उद्भयन	-	-	-	-	नाला विद्यमान है।
कुरामाहा	1007	0.0885	नागरिक उद्भयन	-	-	-	-	नाला विद्यमान है।
	1000	0.0215	नागरिक उद्भयन	-	-	-	-	नाला विद्यमान है।
	997	0.057	नागरिक उद्भयन	-	-	-	-	नाला विद्यमान है।

ग्राम का नाम	गाटा संख्या	क्षेत्रफल	भूमि का प्रकार (निजी/सरकारी)	प्रथम चक्रबन्दी के अनुसार गाटा सं० (यदि हो तो)	द्वितीय चक्रबन्दी के अनुसार गाटा सं० (यदि हो तो)	तृतीय चक्रबन्दी के अनुसार गाटा सं० (यदि हो तो)	1359फ० के अनुसार भूमि की स्थिति	भौतिक स्थिति
	990	0.0515	नागरिक उद्भयन	-	-	-	-	नाला विद्यमान है।
	987	0.055	नागरिक उद्भयन	-	-	-	-	नाला विद्यमान है।
	1049	0.035	नागरिक उद्भयन	-	-	-	-	नाला विद्यमान है।
	1047	0.024	नागरिक उद्भयन	-	-	-	-	नाला विद्यमान है।
	1162	0.015	नागरिक उद्भयन	-	-	-	-	नाला विद्यमान है।
	1161	0.055	नागरिक उद्भयन	-	-	-	-	नाला विद्यमान है।
	1159	0.012	नागरिक उद्भयन	-	-	-	-	नाला विद्यमान है।
	1160	0.006	नागरिक उद्भयन	-	-	-	-	नाला विद्यमान है।
	1151	0.118	नागरिक उद्भयन	-	-	-	-	नाला विद्यमान है।
	1209	0.1	नागरिक उद्भयन	-	-	-	-	नाला विद्यमान है।
	1219	0.04	नागरिक उद्भयन	-	-	-	-	नाला विद्यमान है।
	1147	0.045	नागरिक उद्भयन	-	-	-	-	नाला विद्यमान है।
	1142	0.04	नागरिक उद्भयन	-	-	-	-	नाला विद्यमान है।
सरदेही	1037	0.0311	नागरिक उद्भयन	-	-	-	-	नाला विद्यमान है।
	1047	0.042	नागरिक उद्भयन	-	-	-	-	नाला विद्यमान है।
	1048	0.047	नागरिक उद्भयन	-	-	-	-	नाला विद्यमान है।
	1049	0.061	नागरिक उद्भयन	-	-	-	-	नाला विद्यमान है।
	1050	0.089	नागरिक उद्भयन	-	-	-	-	नाला विद्यमान है।
	1241	0.054	नहर	-	-	-	-	नाला विद्यमान है।
	981	1.315	नहर	-	-	-	-	नाला विद्यमान है।
रामदत्तपुर अटरवां	172	0.367	नहर	-	-	-	-	नाला विद्यमान है।
	273	0.145	नहर	-	-	-	-	नाला विद्यमान है।
	242	0.069	नहर	-	-	-	-	नाला विद्यमान है।
	341	0.158	नहर	-	-	-	-	नाला विद्यमान है।
बैसिंह	342	0.107	नहर	-	-	-	-	नाला विद्यमान है।
	319	0.155	नहर	-	-	-	-	नाला विद्यमान है।

ग्राम का नाम	गाटा संख्या	क्षेत्रफल	भूमि का प्रकार (निजी/सरकारी)	प्रथम चक्रवर्ती के अनुसार गाटा सं० (यदि हो तो)	द्वितीय चक्रवर्ती के अनुसार गाटा सं० (यदि हो तो)	तृतीय चक्रवर्ती के अनुसार गाटा सं० (यदि हो तो)	1359फ0 के अनुसार भूमि की स्थिति	भौतिक स्थिति
समाहा कला	185	0.209	नहर	-	-	-	-	नाला विद्यमान है।
	186	0.08	नहर	-	-	-	-	नाला विद्यमान है।
	107	0.003	नहर	-	-	-	-	नाला विद्यमान है।
	112	0.013	नहर	-	-	-	-	नाला विद्यमान है।
	113	0.016	नहर	-	-	-	-	नाला विद्यमान है।
	114	0.003	नहर	-	-	-	-	नाला विद्यमान है।
	115	0.003	नहर	-	-	-	-	नाला विद्यमान है।
समाहा खुर्द	277	0.506	नहर	-	-	-	-	नाला विद्यमान है।
	241	0.095	नहर	-	-	-	-	नाला विद्यमान है।
पाराखान	117	0.177	नाला	-	-	-	-	नाला विद्यमान है।
	128	0.405	पशुघर	-	-	-	-	नाला विद्यमान है।
	387	0.295	तालाब	-	-	-	-	नाला विद्यमान है।
	381	0.341	पशुघर	-	-	-	-	नाला विद्यमान है।
	369	0.347	पशुघर	-	-	-	-	नाला विद्यमान है।
	368	0.19	नाला	-	-	-	-	नाला विद्यमान है।
	771	0.19	नाला	-	-	-	-	नाला विद्यमान है।
विहुरा उपरहार	74	0.06	खाद गाड़वा	-	-	-	-	नाला विद्यमान है।
	77	0.065	निजी भूमि	-	-	-	-	नाला विद्यमान है।
	125	0.04	हरिजन आबादी	-	-	-	-	नाला विद्यमान है।
मांझा विहुरा	1711अ	9.1753	सोती	-	-	-	सोती	नाला विद्यमान है।
रामपुर हलवारा मांझा	311अ	3.9025	जलमन	-	-	-	-	नाला विद्यमान है।
	337	0.2085	जलमन	-	-	-	-	नाला विद्यमान है।
सरायरासी मांझा	266अ	1.75	जलमन	-	-	-	-	नाला विद्यमान है।
	300	1.581	जलमन	-	-	-	-	नाला विद्यमान है।
	346	1.214	जलमन	-	-	-	-	नाला विद्यमान है।
	347	0.418	जलमन	-	-	-	-	नाला विद्यमान है।

ग्राम का नाम	गाटा संख्या	क्षेत्रफल	भूमि का प्रकार (निजी/सारकारी)	प्रथम चक्रबन्दी के अनुसार गाटा सं० (यदि हो तो)	द्वितीय चक्रबन्दी के अनुसार गाटा सं० (यदि हो तो)	तृतीय चक्रबन्दी के अनुसार गाटा सं० (यदि हो तो)	1359फ० के अनुसार भूमि की स्थिति	भौतिक स्थिति
	198क	0.033	निजी भूमि	131 / 1	154मि०	88/6, 88/7, 88/8	खातेदार	नाला विद्यमान है।
	198ख	0.038	निजी भूमि		691मि०	577, 587	बंजर, खातेदार	नाला विद्यमान है।
	198ग	0.015	निजी भूमि		155मि०	88/9, 88/10,	खातेदार, परती, रेता	नाला विद्यमान है।
	198घ	0.032	निजी भूमि		677मि०	88/11	बंजर	नाला विद्यमान है।
	198ङ	0.032	निजी भूमि		689मि०	577	खातेदार	नाला विद्यमान है।
	198च	0.042	निजी भूमि		684मि०	583	खातेदार	नाला विद्यमान है।
	198छ	0.063	निजी भूमि		685मि०	589	खातेदार	नाला विद्यमान है।
	198ज	0.194	निजी भूमि		686मि०	582, 584	खातेदार	नाला विद्यमान है।
	586क	0.217	निजी भूमि		687मि०	156	खातेदार	नाला विद्यमान है।
	586ख	0.063	निजी भूमि		156	92/1	खातेदार	नाला विद्यमान है।
	586ग	0.033	निजी भूमि		156	92/1	खातेदार	नाला विद्यमान है।
	586घ	0.363	निजी भूमि		156	92/1	खातेदार	नाला विद्यमान है।
	586ङ	0.133	निजी भूमि		241	98	खातेदार	नाला विद्यमान है।
	586च	0.023	निजी भूमि	406	139	खातेदार	नाला विद्यमान है।	
	586छ	0.033	निजी भूमि	242	98/3	खातेदार	नाला विद्यमान है।	
	586ज	0.033	निजी भूमि	243	98/3	रेता	नाला विद्यमान है।	
				386	102	सोती	नाला विद्यमान है।	
				402	102	सोती	नाला विद्यमान है।	
				403	102	सोती	नाला विद्यमान है।	
				404	102	सोती	नाला विद्यमान है।	
				405	102	सोती	नाला विद्यमान है।	
				246	101, 102	सोती	नाला विद्यमान है।	
				169	76	खातेदार	नाला विद्यमान है।	
				102	30/5	खातेदार	नाला विद्यमान है।	
				101	29/2	खातेदार	नाला विद्यमान है।	
				401	102	सोती	नाला विद्यमान है।	
	586ज	0.402	निजी भूमि	239	97	सोती	नाला विद्यमान है।	

450

ग्राम का नाम	गाटा संख्या	क्षेत्रफल	भूमि का प्रकार (निजी/सरकारी)	प्रथम चक्रबन्दी के अनुसार गाटा सं० (यदि हो तो)	द्वितीय चक्रबन्दी के अनुसार गाटा सं० (यदि हो तो)	तृतीय चक्रबन्दी के अनुसार गाटा सं० (यदि हो तो)	1359फ0 के अनुसार भूमि की स्थिति	भौतिक स्थिति
	586ट	0.184	निजी भूमि		408	144, 145, 146	सोती	नाला विद्यमान है।
	586ठ	0.287	निजी भूमि		386	102	सोती	नाला विद्यमान है।
	586ड	0.09	निजी भूमि		386	102	सोती	नाला विद्यमान है।
	586ढ	0.125	निजी भूमि		386	102	सोती	नाला विद्यमान है।
	586ण	0.335	निजी भूमि		386	102	सोती	नाला विद्यमान है।
	586त	1.603	निजी भूमि		386	102	सोती	नाला विद्यमान है।
		41.8779						

01. कुल ग्राम- 21

02. कुल गाटों की संख्या-211

03. कुल भूमि- 41.8779हे०

04. कुल निजी गाटों संख्या-39




05. निजी भूमि-4.920हे०



06. कुल शासकीय गाटों संख्या-172

07. शासकीय भूमि- 36.9579हे०

08. कुल लम्बाई-22 किमी.

ANNEXURE-12





ANNEXURE-13

प्रेषक,

उपायुक्त (श्रम रोजगार) /
संयुक्त जिला कार्यक्रम समन्वयक,
अयोध्या।

सेवा में,

जिलाधिकारी /
जिला कार्यक्रम समन्वयक,
अयोध्या।

पत्रांक 506 / मनरेगा / तिलोदकी गंगा / 2025-26
महोदय,

दिनांक 10 अक्टूबर, 2025

कृपया कार्यक्रम अधिकारी / खण्ड विकास अधिकारी, सोहावल, अयोध्या के कार्यालय पत्रांक-1218 / तिलोद की गंगा / 2025-26 दिनांक 10.10.2025 का सन्दर्भ ग्रहण करने का कष्ट करें। जिसके द्वारा अवगत कराया गया है कि विकास खण्ड सोहावल में तिलोदकी गंगा नदी का जीर्णोद्धार कार्य कराया गया है। उक्त कार्य उद्गम स्थल ग्राम पंचायत गौराब्रह्मनान से समदा झील 5.1 कि०मी० तक पूर्ण है। मनरेगा योजनान्तर्गत वृक्षारोपण कार्य उद्गम स्थल से समदा झील तक कुल 05 कि०मी० लम्बाई में पटरी के दोनों तरफ कराया गया है। इसके तहत 5000 पौधे, जिसमें अमरुद, आँवला, शीशम, सागौन, यूकेलिप्टस, जामुन, पीपल, व पाकड आदि प्रजाति के पौधे पटरी के दोनों तरफ लगाये गये हैं। साक्ष्य के रूप में फोटोग्राफ संलग्न है।

अतः आख्या आपकी सेवा में आवश्यक कार्यवाही हेतु सादर प्रेषित है।

संलग्नक:—उपरोक्तानुसार।

भवदीय,

(उपेन्द्र कुमार पोठक)

उपायुक्त (श्रम रोजगार) /
संयुक्त जिला कार्यक्रम समन्वयक,
अयोध्या।

प्रेषक,

कार्यक्रम अधिकारी /
खण्ड विकास अधिकारी,
सोहावल-अयोध्या।

सेवा में,

उपायुक्त (श्रम रोजगार) /
संयुक्त जिला कार्यक्रम समन्वयक
अयोध्या।

पत्रांक- 1210 / तिलोद की गंगा / 2025-26

दिनांक 10/10/25


महोदय,


विकास खण्ड सोहावल में तिलोद की गंगा नदी का जीर्णोद्धार कार्य कराया गया है उक्त कार्य उद्गम स्थल ग्राम पंचायत गौराब्रह्मनान से समदा झील 5.1 किमी० तक पूर्ण है। मनरेगा योजनान्तर्गत वृक्षारोपण कार्य उद्गम स्थल से समदा झील तक कुल 5 किमी० लम्बाई में पटरी के दोनो तरफ कराया गया है। इसके तहत 5000 पौधें, जिसमें अमरुद, आँवला, शीशम, सागौन, यूकेलिप्टस, जामुन, पीपल, पाकड आदि प्रजाति के पौधे पटरी के दोनो तरफ लगाए गए हैं। साक्ष्य के रूप में फोटोग्राफ संलग्न है।

अतः आख्या आपकी सेवा में सादर प्रेषित है।

भवदीय,

3/10/10
कार्यक्रम अधिकारी /
खण्ड विकास अधिकारी,
सोहावल-अयोध्या।





FrameCnt: 481, DiffTime: 40ms
2025-07-02 10:14:02.899
(fsc: 100) (shutter: 1/1600) (lens: 1.7) (fov: 1.7) (color: m4; high) (focal: fsc: 24.00) (latitude:
26.702887) (longitude: 81.981867) (rel: alt: 0.600 abs: alt: 239.832) (at: 5000)



Latitude: 26.702807
Longitude: 81.982255
Elevation: 92.74±7.9 m
Accuracy: 7.74 m
Time: 29-06-2025 16:10
Note: तिलोदी गंगा may bechr

Powered by NasaCam